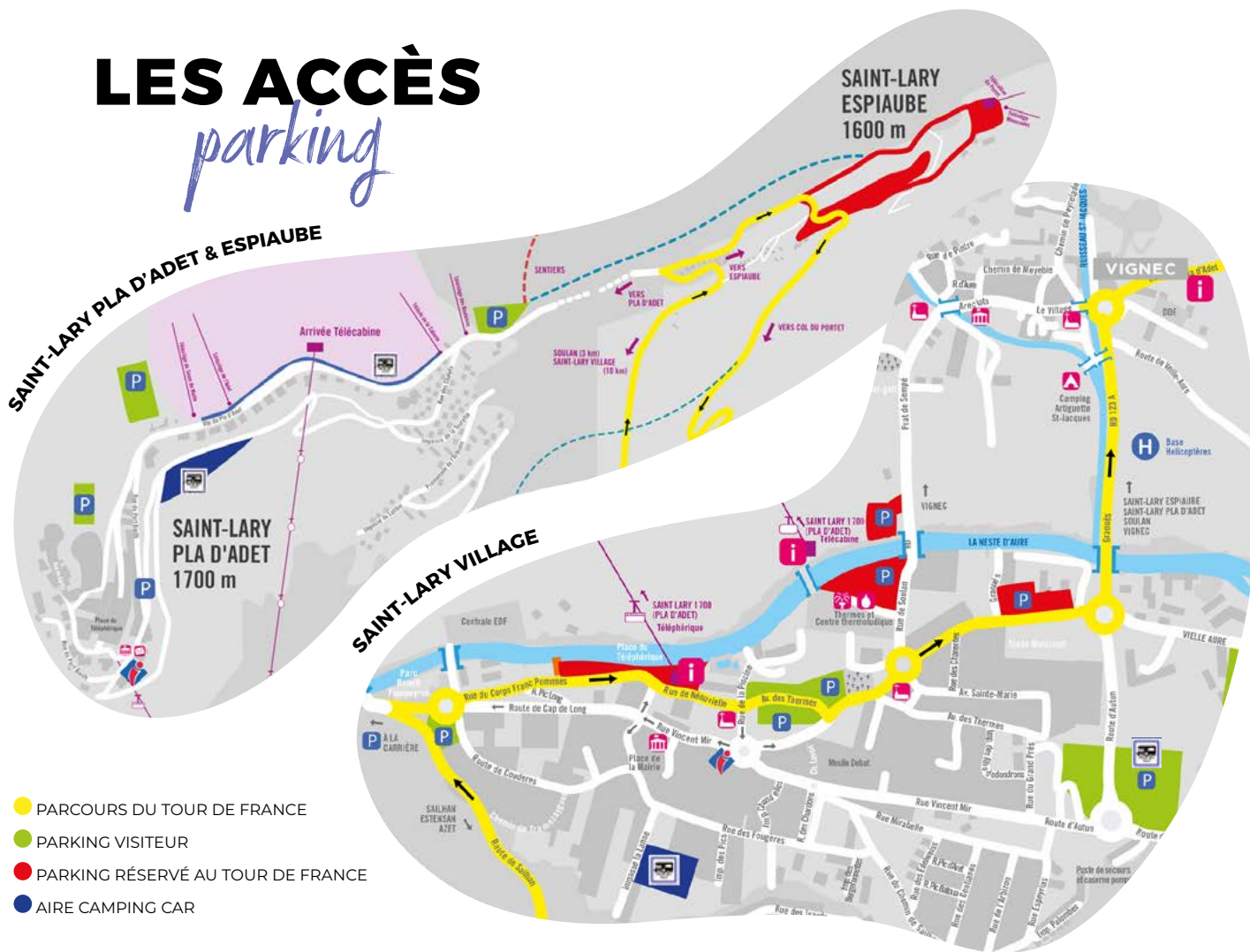


LES ACCÈS *parking*



NOS CONSEILS POUR BIEN PROFITER DU TOUR DE FRANCE

Jusqu'au 16 juillet 2021, l'accès à la route du Col du Portet entre Espiaube et l'arrivée est réservé aux cyclistes et piétons. Le stationnement et la circulation sont impossibles sur Espiaube et la route du Col du Portet. La caravane publicitaire animera le parcours du Tour de France jusqu'à Espiaube (pas de passage sur la route du Col du Portet sur les 8 derniers kilomètres). Conseil : un point de vue remarquable sur l'enchaînement de lacets se situe au niveau des km 172-174 de l'étape : accès par les pistes à pied ou par le télésiège de Mouscadès.

HORAIRES

Arrivée de la caravane 14h37 au village et 15h à Saint-Lary Espiaube.

ATTENTION : pas de passage de la caravane de Saint-Lary Espiaube au sommet du col.

Passage des coureurs au village entre 16h09 et 16h37. Arrivée des coureurs au sommet prévue entre 16h49 et 17h24.

TOUTES LES INFOS ET L'AGENDA SUR
COLDUPORTET.FR & SAINTLARY.COM



SAINT-LARY *Vivre les Pyrénées*

Idéalement situé à l'épicentre de tous les cols mythiques des Pyrénées, Saint-Lary vous permet d'accéder facilement aux trésors et aux défis de légende qui n'attendent qu'à être relevés. Faites du village votre camp de base pour un séjour vélo mémorable qui mêlera défi sportif, cadre naturel époustoufflant et charme typique pyrénéen, avec accès à des infrastructures idéales pour les sportifs : SPA, salle de sport, hébergeurs avec locaux sécurisés...

En été, Saint-Lary devient véritablement la destination incontournable du cyclotourisme. Le Pla d'Adet, accessible depuis le village par téléphérique, vient offrir un panorama exceptionnel à ceux qui veulent pratiquer le VTT de descente, et dessert le Moutain Bike Park via notre nouveau télésiège des Bouleaux.

À 3km du Pla d'Adet, vous trouverez le village de granges d'Espiaube, point de départ de la route du Col du Portet, plus haut col des Pyrénées françaises franchi par le Tour de France et défi mythique pour les cyclistes, amateurs ou professionnels. Vous gravirez ce col sur 16 km à 8,7 % de pente moyenne avec des passages allant jusqu'à 11 %. Le Col du Portet est un géant, un défi symbolique pour tout cycliste !

saintlary.com



saintlary.com

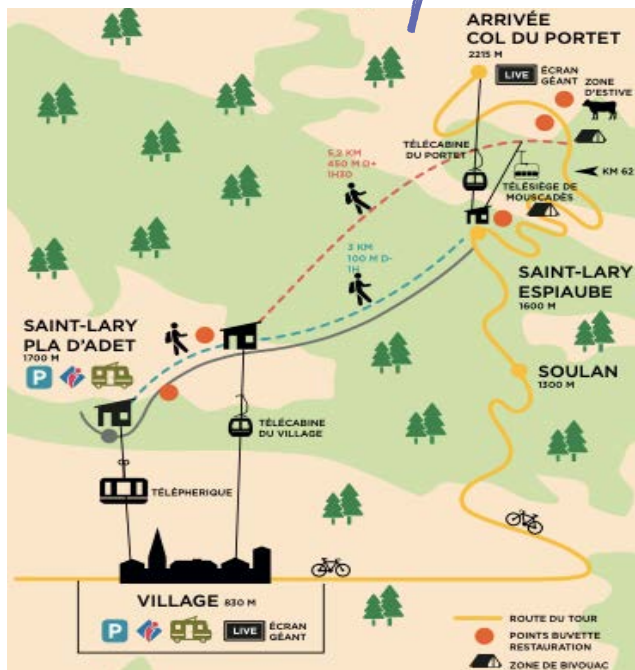


PROTÉGEONS La montagne

De nombreux paysages à couper le souffle vous attendent lors de votre séjour à Saint-Lary. La Vallée d'Aure possède une faune et une flore riches et préservées, et s'engage avec ses habitants dans une démarche de développement durable pour protéger ce lieu de vie privilégié.

Nous vous invitons donc à profiter pleinement des espaces naturels qui vous entourent tout en adoptant un comportement éco-responsable : ne dérangez pas les troupeaux en estive, n'abîmez pas les fleurs et les végétaux, ne jetez rien par terre. Des poubelles, toilettes et espaces de collecte sont mis à votre disposition pendant le Tour de France. La montagne est belle, protégeons-la collectivement !

LA MONTÉE En un seul coup d'oeil



ACCÈS PIËTON

Plusieurs remontées mécaniques sont ouvertes afin d'acheminer le public à proximité du Tour de France. Entre le village et le Pla d'Adet : ouverture de la télécabine et du téléphérique à partir de 9h. Entre Espiaube et l'ascension finale : ouverture de la télécabine du Portet (menant à l'arrivée) et du télésiège de Mouscadès (menant à 500 m du parcours à hauteur du km 175 de l'étape) - tarif réduit unique de 5€ pour toutes les remontées.

ATTENTION : une partie du trajet entre ces remontées doit obligatoirement se faire à pied ! Deux possibilités : chemin forestier de Cabane (env. 3 km sans grand dénivelé) ou randonnée par les pistes entre le Pla d'Adet et l'arrivée du télésiège de Mouscadès (5,2 km, 450 m de dénivelé, 1h30 environ). Après l'arrivée, une forte fréquentation est attendue sur ces remontées pour redescendre. Les itinéraires piétons balisés peuvent être une bonne alternative pour regagner le Pla d'Adet.

En cas d'aléas météo ou de forte fréquentation, le retour en remontées mécaniques n'est pas garanti. Pensez à prévoir l'équipement nécessaire pour le retour à pied.

ACCÈS EN VÉLO

Soyez prudent lors de la descente. Vous empruntez des routes de montagne un jour de forte fréquentation... Pensez à vous ménager et ménager votre vélo lors de la descente, notamment en modérant votre vitesse et en faisant des pauses pour laisser reposer vos freins! La descente est longue...

ACCÈS ROUTIERS

Le 14 juillet, l'accès à Saint-Lary village et au Pla d'Adet sera possible jusqu'à midi. La traversée de Saint-Lary Soulan en direction de l'Espagne sera impossible de 13h à 19h. L'accès au Pla d'Adet ne sera pas possible entre midi et 23h. La descente depuis le Pla d'Adet sera possible à partir de 19h, la montée à partir de 23h. Pour les résidents d'Espiaube uniquement, des laissez-passer sont disponibles sur présentation de justificatifs auprès de l'Office du Tourisme.

ATTENTION : ces laissez-passer permettent aux résidents d'accéder à leur hébergement les jours précédents le Tour de France mais en aucun cas de circuler lorsque les routes sont fermées.

PRENEZ NOTE : ces informations sont données à titre indicatif et les accès pourront être régulés par les forces de l'ordre au-delà de ces horaires en cas de forte affluence.

TOUT CE QU'IL FAUT Savoir

CIRCULATION

De fortes perturbations de la circulation sont à prévoir dès le mardi 13 juillet et ce jusqu'en soirée le 14 juillet. Il est recommandé de retarder au maximum son départ le 14 juillet ou d'emprunter des itinéraires alternatifs (Cols d'Azet et de Peyresourde, Hourquette d'Ancizan, Espagne).

PARKING

Le stationnement sera réglementé avec des parkings publics gratuits sur les secteurs du Pla d'Adet et du village. Les parkings du stade, du téléphérique et de la télécabine (village) sont réservés à l'organisation du Tour de France. Des parkings supplémentaires gratuits sont proposés aux abords de Saint-Lary village et Vignec ainsi qu'au Pla d'Adet pour les journées du 13 et 14 juillet. Des espaces de stationnement pour les campings-cars sont prévus à l'ancien camping municipal et à l'entrée nord (village) ainsi qu'au Pla d'Adet sur le côté « pistes » de la chaussée et sur le parking du Schuss. Le côté « vallée » de la route étant réservé aux résidents de la station.

VILLAGE

- Bandas dans les rues du village et feu d'artifice le 14 juillet au soir.
- Village des partenaires : stands, animations Carrefour, écran géant, jeux.

SOMMET DU COL : écran géant.

PLA D'ADET : concert le 13 juillet au soir.

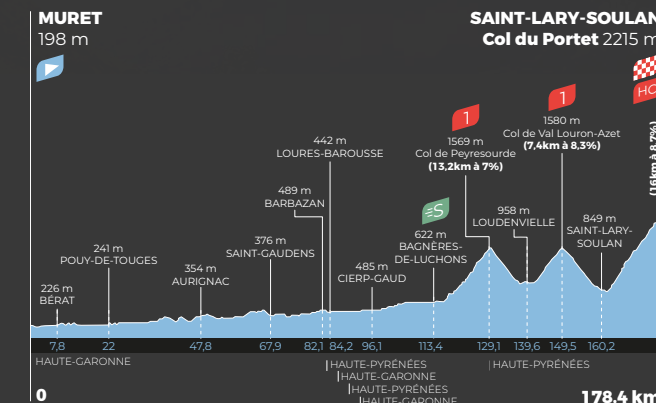
INCONTOURNABLE : spectacle « Poulidor by Laborde » le 10 juillet, du 5 au 14 juillet l'exposition « la légende Poulidor » proposée à la Maison du Patrimoine (face à l'Office du Tourisme).

L'étape

MURET > SAINT-LARY-SOULAN COL DU PORTET
14 juillet 2021

17^{ÈME} ÉTAPE MURET- SAINT-LARY SOULAN

Cette 17^{ème} étape dans les Pyrénées, sera certainement l'étape phare de ce Tour de France 2021. Le sommet du Col du Portet à 2 215 m d'altitude est certainement l'ascension la plus difficile du Tour de France 2021. Les 22 équipes composées de 8 coureurs chacune devront tout donner sur une étape de 178 kms qui se terminera par l'ascension du plus haut col des Pyrénées françaises sur 16 km d'ascension et 1 500 m de dénivelé depuis Saint-Lary Village. Tout se jouera vraisemblablement sur cette montée finale avec des passages à 11 % et une moyenne de 8,7 %.



UN NOUVEAU GÉANT

Cette route, autrefois simple piste d'accès à la station a été remise en état pour le Tour de France 2018 et constitue désormais une ascension impressionnante. 16 km depuis le village de Saint-lary à 8,7 % de pente moyenne avec des passages qui peuvent atteindre 11 %.

Cette étape fut le juge de paix du Tour de France 2018. À 17h39, Nairo Quintana remporta l'étape reine des Pyrénées. Celui-ci, classé 8^{ème} au début de l'étape, attaqua au pied du Col du Portet et gagna ainsi sa première étape du Tour de France 2018. Le colombien fit également une belle opération également au classement général en reprenant notamment Romain Bardet qui a craqué dans la dernière ascension. Derrière lui, Dan Martin termina 2^{ème} tandis que Geraint Thomas accrocha la 3^{ème} place. Les gros perdants de cette étape furent Romain Bardet mais aussi Chris Froome.