

# ÉTAPE 12

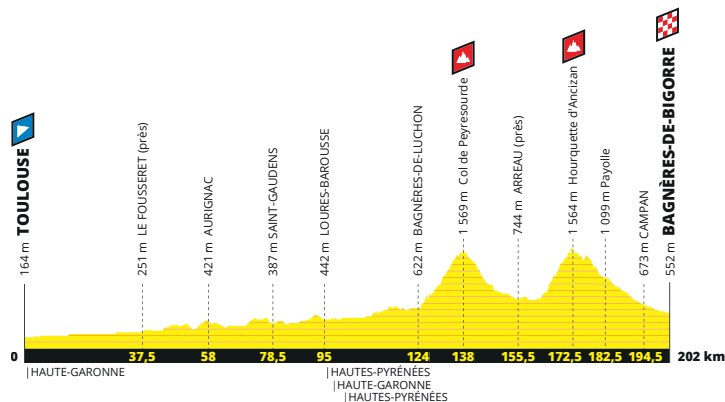
JEUDI 18 JUILLET

La séquence pyrénéenne débutera dans la plaine ce qui devrait inciter les habitués de l'échappée à passer à l'action mais elle se poursuivra ensuite par l'enchaînement des cols de Peyresourde et de la Hourquette d'Ancizan. Seuls les meilleurs grimpeurs d'entre eux se retrouveront alors en position de vainqueurs potentiels en plongeant sur Bagnères-de-Bigorre.

202 KM

TOULOUSE > BAGNÈRES-DE-BIGORRE

2 COLS :  
PEYRESOURDE  
HOURQUETTE D'ANCIZAN



# ÉTAPE 14

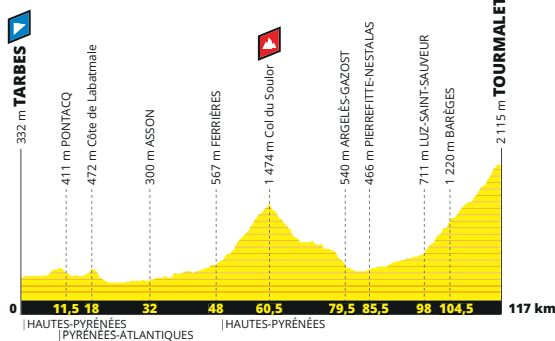
SAMEDI 20 JUILLET

La barre des 2 000 mètres exigera des coureurs de se projeter dans une nouvelle dimension. Ils la franchiront peu avant d'atteindre le col du Tourmalet, à un stade où la bataille des meilleurs grimpeurs devrait être entamée. Sur un format très dense, l'étape imposera auparavant d'enjamber le col du Soulor.

117 KM

TARBES > TOURMALET BARÈGES

2 COLS :  
SOULOR  
TOURMALET



>INFOS SUR LES CONDITIONS DE CIRCULATION ;

[inforoute.ha-py.fr](http://inforoute.ha-py.fr)

0 825 825 065

(prix d'un appel local)



DÉPARTEMENT ÉTAPE DEPUIS 1910

100 ANS  
DU MAILLOT JAUNE

Direction de la communication du Département des Hautes-Pyrénées - FM 06/2019 - Ne pas jeter sur la voie publique

TOUR de france  
106<sup>e</sup> ÉDITION

2 JOURS  
DANS LES HAUTES-PYRÉNÉES


ÉTAPE 12  
JEUDI 18 JUILLET  
TOULOUSE > BAGNÈRES-DE-BIGORRE  
202 KM  
2 COLS : PEYRESOURDE - HOURQUETTE D'ANCIZAN

ÉTAPE 14  
SAMEDI 20 JUILLET  
TARBES > TOURMALET BARÈGES  
117 KM  
2 COLS : SOULOR - TOURMALET



DÉPARTEMENT ÉTAPE DEPUIS 1910

100 ANS  
DU MAILLOT JAUNE



TOULOUSE  
**> BAGNÈRES-DE-BIGORRE**  
 202 KM

**ÉTAPE 12**  
 18-07-19

KILOMÈTRES			HORAIRES			
à parcourir	parcours	ITINÉRAIRE	Caravane	41 km/h	39 km/h	37 km/h
		VC TOULOUSE (VC-D15) Départ fictif	09:30	11:30	11:30	11:30
<b>209.5</b>	<b>0</b>	<b>TOULOUSE Départ réel</b>	<b>09:50</b>	<b>11:50</b>	<b>11:50</b>	<b>11:50</b>
108	101.5	D122 LOURES-BAROUSSE (D122-D825)	12:22	14:08	14:14	14:22
108	101.5	Passage à niveau n°6	12:22	14:08	14:14	14:22
107	102.5	D825 IZAOURT	12:23	14:10	14:16	14:23
105.5	104	BERTREN	12:26	14:12	14:18	14:26
100	109.5	SALÉCHAN	12:34	14:19	14:26	14:34
<b>63.5</b>	<b>146</b>	<b>Col de Peyresourde (1 569 m)</b>	<b>13:45</b>	<b>15:21</b>	<b>15:32</b>	<b>15:45</b>
58	151.5	LOUDERVELLE (près)	13:51	15:27	15:38	15:51
56.5	153	Escadaoux (ESTARVIELLE)	13:52	15:28	15:40	15:52
55	154.5	ANERAN	13:54	15:30	15:41	15:54
53.5	156	AVAJAN (près)	13:56	15:31	15:43	15:56
50.5	159	BORDÈRES-LOURON	14:01	15:36	15:48	16:01
48	161.5	La Prade (CAZAUX-DEBAT)	14:05	15:39	15:51	16:05
46	163.5	ARREAU (près) (D618-D919)	14:08	15:43	15:55	16:08
45	164.5	D919 Carrefour D919-D929	14:10	15:44	15:56	16:10
44.5	165	D929 CADÉAC-LES-BAINS (près)	14:11	15:45	15:57	16:11
42.5	167	ANCIZAN	14:14	15:48	16:00	16:14
41.5	168	GUCHEN (D929-D113)	14:16	15:50	16:02	16:16
<b>30.5</b>	<b>179</b>	<b>D113 Hourquette d'Ancizan (1 564 m)</b>	<b>14:45</b>	<b>16:15</b>	<b>16:29</b>	<b>16:45</b>
22	187.5	Zone de collecte	14:56	16:24	16:39	16:56
20.5	189	Payolle (D113-D918)	14:58	16:26	16:41	16:58
17.5	192	D918 La Séoube	15:02	16:30	16:45	17:02
14	195.5	Sainte-Marie-de-Campan (D918-D935)	15:06	16:34	16:49	17:06
12	197.5	D935 Rimoula	15:09	16:36	16:52	17:09
11	198.5	Galade	15:10	16:37	16:53	17:10
9.5	200	Saint-Roch	15:12	16:39	16:55	17:12
8.5	201	CAMPAN	15:14	16:41	16:57	17:14
6.5	203	BEAUDÉAN	15:17	16:44	16:59	17:17
5.5	204	ASTÉ	15:19	16:45	17:01	17:19
3	206.5	Carrefour D935-D208	15:22	16:48	17:04	17:22
3	206.5	D208 GERDE (D208-D8)	15:23	16:48	17:05	17:23
1	208.5	D8 BAGNÈRES-DE-BIGORRE (D8-D935) (entrée)	15:26	16:51	17:08	17:26
<b>0</b>	<b>209.5</b>	<b>D935 BAGNÈRES-DE-BIGORRE</b>	<b>15:27</b>	<b>16:53</b>	<b>17:09</b>	<b>17:27</b>

Ligne d'arrivée :  
 Allée Jean Jaurès, à l'extrémité d'une ligne droite finale de 200 m

**100 ANS**  
 DU MAILLOT JAUNE



TARBES  
**> TOURMALET BARÈGES**  
 117 KM

**ÉTAPE 14**  
 20-07-19

KILOMÈTRES			HORAIRES			
à parcourir	parcours	ITINÉRAIRE	Caravane	41 km/h	39 km/h	37 km/h
		VC TARBES (VC-D264) Départ fictif	11:30	13:30	13:30	13:30
		D264 Passage à niveau n°163	11:36	13:37	13:37	13:36
		Le Pouey				
		IBOS (D264-D64-D93)				
<b>117.5</b>	<b>0</b>	<b>D93 TARBES Départ réel</b>	<b>11:45</b>	<b>13:45</b>	<b>13:45</b>	<b>13:45</b>
116	1.5	AZEREIX	11:47	13:47	13:47	13:47
113.5	4	OSSUN (D93-D936)	11:52	13:51	13:52	13:52
68.5	49	FERRIERES	13:11	15:02	15:06	15:11
68.5	49	Hougarou	13:11	15:02	15:06	15:11
66	51.5	ARBÉOST	13:16	15:06	15:11	15:16
<b>57</b>	<b>60.5</b>	<b>Col du Souler (1 474 m) (D126-D918)</b>	<b>13:32</b>	<b>15:21</b>	<b>15:26</b>	<b>15:32</b>
49.5	68	D918 Arrens (ARRENS-MARSOUS)	13:44	15:32	15:38	15:44
48.5	69	Marsous (ARRENS-MARSOUS)	13:46	15:34	15:40	15:46
47	70.5	AUCUN	13:49	15:36	15:42	15:49
44	73.5	Les Prades (ARCIZANS DESSUS)	13:54	15:40	15:47	15:54
41.5	76	ARRAS-EN-LAVEDAN	13:59	15:45	15:51	15:59
38	79.5	ARGELÈS-GAZOST (D918-D921)	14:05	15:50	15:57	16:05
36	81.5	D921 LAU-BALAGNAS	14:08	15:53	16:00	16:08
34	83.5	La Plaine (SAINT-SAVIN)	14:12	15:56	16:04	16:12
33.5	84	ADAST	14:13	15:57	16:05	16:13
32	85.5	PIERREFITTE-NESTALAS (entrée)	14:15	15:59	16:07	16:15
31.5	86	PIERREFITTE-NESTALAS	14:17	16:01	16:08	16:17
31	86.5	SOULOM	14:17	16:01	16:09	16:17
23	94.5	Larise (SALIGOS)	14:31	16:14	16:22	16:31
20	97.5	Zone de collecte	14:37	16:18	16:27	16:37
19	98.5	ESQUIÈZE-SÈRE	14:38	16:20	16:29	16:38
19	98.5	LUZ-SAINT-SAUVEUR (D921-D918)	14:38	16:20	16:29	16:38
18.5	99	D918 ESTERRE	14:39	16:21	16:29	16:39
17.5	100	Lonquere Glarets (VIELLA)	14:41	16:23	16:32	16:41
12.5	105	BARÈGES	14:50	16:30	16:39	16:50
8.5	109	Tournaboup	14:57	16:36	16:46	16:57
5	112.5	Super-Barèges	15:03	16:43	16:52	17:03
<b>0</b>	<b>117.5</b>	<b>Col du Tourmalet - Souvenir Jacques Goddet (2 115 m)</b>	<b>15:12</b>	<b>16:50</b>	<b>17:00</b>	<b>17:12</b>

Ligne d'arrivée :  
 D918, col du Tourmalet, à l'issue d'une montée de 19 km à 7,4 %

**100 ANS**  
 DU MAILLOT JAUNE