

ARRETES DU PRESIDENT DU CONSEIL DEPARTEMENTAL

Publication n°181 du 18 juillet 2022

- Arrêté n° 1681 du 13/07/2022 DRM Arrêté temporaire portant réglementation provisoire de la circulation sur les RD 13, 21, 25, 26, 30, 100, 102, 113, 117, 126, 225, 602, 618, 619, 626, 821A, 821, 918, 921B, 929, 937 et 938 sur le territoire des communes d'Adervielle-Pouchergue, Ancizan, Anères, Arbéost, Arcizans-Dessus, Argelès-Gazost, Arras-en-Lavedan, Arreau, Artalens-Souin, Aspin-Aure, Aspin-en-Lavedan, Aucun, Aventignan, Ayros-Arbouix, Ayzac-Ost, Azet, Bazus-Aure, Beaucens, Beyrède-Jumet-Camous, Bourisp, Cadéac, Campan, Castelnau-Magnoac, Escala, Estarvielle, Estensan, Ferrières, Gaillagos, Génos, Germ, Gez, Guchan, Guchen, Hèches, Izaux, La Barthe-de-Neste, Lortet, Loudenvielle, Loudervielle, Lourdes, Loures-Barousse, Lugagnan, Mont, Montégut, Nestier, Sailhan, Omex, Ossen, Peyret-Saint-André, Peyrouse, Préchac, Saint-Lary-Soulan, Saint-Pé-de-Bigorre, Sarrancolin, Ségus, Sère-en-Lavedan, Tibiran-Jaunac, Tuzaguet, Vier-Bordes et Vignec
- Arrêté n° 1682 du 18/07/2022 DRM Arrêté temporaire portant réglementation provisoire de la circulation sur la RD 938 sur le territoire de la commune d'Escala
- Arrêté n° 1683 du 18/07/2022 DRM Arrêté temporaire portant réglementation provisoire de la circulation sur la RD 825 sur le territoire des communes d'Izaourt, Luscan et Bertren
- Arrêté n° 1684 du 18/07/2022 DRM Arrêté temporaire conjoint portant réglementation provisoire de la circulation sur la RD 935 sur le territoire des communes de Horgues et Momères

D.G.S. (Direction Générale des Services)
DIRASS (Direction des Assemblées)
D.R.M. (Direction des Routes et des Mobilités)
D.E.B. (Direction de l'Éducation et des Bâtiments)
D.R.H. (Direction des Ressources Humaines)
D.R.A.G. (Direction des Ressources et de l'Administration Générale)
D.S.D. (Direction de la Solidarité Départementale)
D.D.L. (Direction du Développement Local)

Publication mise à disposition du public et consultable sur place à l'Hôtel du Département :
Direction des Assemblées - 7 rue Gaston Manent - 1^{er} étage - Porte N°109 - 65000 Tarbes
Communicable sur simple demande à M. le Président du conseil départemental -
Direction des Assemblées, à l'adresse rappelée ci-dessous ou par téléphone au 05.62.56.78.52

Hôtel du Département – 7 rue Gaston Manent – CS71324 – 65013 TARBES Cedex 9



REGISTRE DES ARRETES
DU PRESIDENT DU CONSEIL DÉPARTEMENTAL

DIRECTION DES ROUTES
ET DES MOBILITES

OBJET : Arrêté temporaire n°24/2022.19

Portant réglementation provisoire de la circulation sur les routes départementales n°13, 21, 25, 26, 30, 100, 102, 113, 117, 126, 225, 602, 618, 619, 626, 821A, 821, 918, 921B, 929, 937, 938, sur le territoire des communes d'ADERVIELLE-POUCHERGUE, ANCIZAN, ANERES, ARBEOST, ARCIZANS-DESSUS, ARGELES-GAZOST, ARRAS-EN-LAVEDAN, ARREAU, ARTALENS-SOUIN, ASPIN-AURE, ASPIN-EN-LAVEDAN, AUCUN, AVENTIGNAN, AYROS-ARBOUIX, AYZAC-OST, AZET, BAZUS-AURE, BEAUCENS, BEYREDE-JUMET-CAMOUS, BOURISP, CADEAC, CAMPAN, CASTELNAU-MAGNOAC, ESCALA, ESTARVIELLE, ESTENSAN, FERRIERES, GAILLAGOS, GENOS, GERM, GEZ, GUCHAN, GUCHEN, HECHES, IZAUX, LA BARTHE DE NESTE, LORTET, LOUDENVIELLE, LOUDERVIELLE, LOURDES, LOURES-BAROUSSE, LUGAGNAN, MONT, MONTEGUT, NESTIER, SAILHAN, OMEX, OSSEN, PEYRET-SAINT-ANDRE, PEYROUSE, PRECHAC, SAINT-LARY-SOULAN, SAINT-PE-DE-BIGORRE, SARRANCOLIN, SEGUS, SERE-EN-LAVEDAN, TIBIRAN-JAUNAC, TUZAGUET, VIER-BORDES, VIGNEC

Le Président du Conseil Départemental,

VU la loi n° 82.213 du 2 mars 1982 relative aux droits et libertés des Communes, des Départements et des Régions,

VU le Code de la Route et notamment l'article L 411-3,

VU l'Instruction Interministérielle sur la signalisation routière approuvée par l'arrêté interministériel du 06 novembre 1992 modifié par l'arrêté du 04 Janvier 1995,

VU l'article L 3221-3 du Code Général des Collectivités Territoriales,

VU l'arrêté préfectoral n° 65-2022-07-07-00002 en date du 7 juillet 2022,

Considérant qu'en raison du passage de l'épreuve sportive du Tour de France il y a lieu de réglementer la circulation sur les routes départementales.

ARRETE

Article 1^{er} :

L'épreuve sportive dénommée « **Tour de France cycliste 2022** » empruntera, les 20, 21 et 22 juillet 2022, dans le département des Hautes-Pyrénées, l'itinéraire annexé au présent arrêté avec les horaires prévisionnels de passage.

La circulation, l'arrêt et le stationnement sur les voies empruntées par le **Tour de France cycliste 2022** sont interdits à tous les véhicules autres que ceux munis de l'insigne officiel de l'organisation depuis une heure avant le passage de la caravane publicitaire, tel que celui-ci est prévu à l'horaire officiel, jusqu'à trente minutes après le passage du véhicule de la gendarmerie nationale, surmonté du panneau « Fin de course », lui-même précédé par la voiture balai.

DÉPARTEMENT DES HAUTES-PYRÉNÉES

Hôtel du Département – Rue Gaston Manent – CS71324 - 65013 TARBES cedex 9

Tel. 05 62 56 78 65 – Fax. 05 62 56 78 66 – www.hautespyrenees.fr



Selon la fréquentation de l'itinéraire de l'épreuve par le public, l'accès et le stationnement pourront être interdits conformément aux dispositions prévues à l'article 2 selon l'appréciation des services de la gendarmerie.

Nonobstant les dispositions qui précèdent, le franchissement des voies pourra être autorisé durant la période d'interdiction par les forces de sécurité chargés de la surveillance de la circulation et effectué sous leur contrôle.

Les véhicules dont les conducteurs justifieront d'une urgence particulière (activité médicale, services publics, et notamment les véhicules de lutte contre l'incendie, transports de denrées périssables) pourront être autorisés à emprunter les voies interdites, sous réserve d'être accompagnés d'une escorte motorisée de la police ou de la gendarmerie.

Le stationnement du public et des véhicules est interdit dans les virages à angle droit ou en épingle à cheveux et faisant suite à une longue ligne droite ou à une descente rapide, sur les ponts, dans les passages souterrains et dans les tunnels, ainsi que dans les voies particulièrement étroites. Tout empiètement de tout ou partie d'un véhicule sur la chaussée est interdit.

Article 2 : Réglementation

En sus des interdictions précisées à l'article 1^{er}, les restrictions de circulation et de stationnement suivantes sont prononcées pour les étapes suivantes :

17ème étape : SAINT GAUDENS (31) / PEYRAGUDES (65)

Mercredi 20 juillet 2022

2-1 Restrictions de circulation et de stationnement hors zone de montagne hors agglomération :

La circulation et le stationnement seront réglementés et le cas échéant strictement interdits sur les axes suivants dans les deux sens, du 20 juillet 2022 à partir de 8h00, jusqu'à 20h00, **selon l'appréciation des services de la Gendarmerie Nationale, en fonction du trafic automobile constaté et/ou de la saturation des places de stationnement sur les parkings adjacents.**

SECTEUR BAROUSSE-LANNEMEZAN :

- RD 26 : de l'entrée du Département dans la commune de TIBIRAN-JAUNAC à l'entrée de l'agglomération D'AVENTIGNAN,
- RD 26 : de la sortie d'agglomération d'AVENTIGNAN à l'entrée de l'agglomération de MONTEGUT,
- RD 26 : de la sortie d'agglomération de MONTEGUT à l'entrée de l'agglomération de NESTIER,
- RD 26 : de la sortie d'agglomération de NESTIER à l'entrée de l'agglomération de ANERES,
- RD 938 : de la sortie d'agglomération d'ANERES à l'entrée de l'agglomération de TUZAGUET,
- RD 938 : de la sortie d'agglomération de TUZAGUET à l'entrée de l'agglomération d'ESCALA,
- RD 929 : de la sortie d'agglomération de LA BARTHE DE NESTE à l'entrée de l'agglomération d'IZAUX,
- RD 929 : de la sortie d'agglomération d'IZAUX à l'entrée de l'agglomération de LORTET,
- RD 929 : de la sortie d'agglomération de LORTET à l'entrée de l'agglomération d'HECHES,

DÉPARTEMENT DES HAUTES-PYRÉNÉES

Hôtel du Département – Rue Gaston Manent – CS71324 - 65013 TARBES cedex 9
Tel. 05 62 56 78 65 – Fax. 05 62 56 78 66 – www.hautespyrenees.fr

2-2 Restrictions de circulation et de stationnement en zone de montagne hors agglomération :

Afin de garantir les conditions de circulation des participants et la sécurité des spectateurs :

La circulation et le stationnement seront règlementés et le cas échéant interdits selon l'appréciation des services de la Gendarmerie Nationale, en fonction du trafic automobile constaté, à partir du 19 juillet 2022 à 08h00 jusqu'au 20 juillet 2022 à 20h00

SECTEUR COL d'ASPIN/HOURQUETTE D'ANCIZAN :

- RD 929 : du PR 39+160 au PR 40+438 sur la commune d'HECHES,
- RD 929 : de la sortie d'agglomération d'HECHES (41+720) à l'entrée de l'agglomération de SARRANCOLIN,
- RD 929 : de la sortie d'agglomération de SARRANCOLIN à l'entrée de l'agglomération d'ARREAU,
- RD 918 : de la sortie d'agglomération d'ARREAU au carrefour des RD 918/113 à CAMPAN - PAYOLLE,
- RD 113 : du carrefour des RD 918/113 à PAYOLLE au carrefour des RD 113/30 à ANCIZAN,
- RD 30 : du carrefour des RD 113/30 à ANCIZAN au carrefour des RD 113/30 à GUCHEN,
- RD 113 : du carrefour des RD 113/30 à GUCHEN à l'entrée de l'agglomération de GUCHEN,

SECTEUR SAINT LARY- COL d'AZET - GENOS :

- RD 929 : de la sortie d'agglomération de GUCHEN à l'entrée d'agglomération de BOURISP,
- RD 25 : du carrefour des RD 929/25 à SAINT-LARY à l'entrée d'agglomération de SAILHAN,
- RD 25 : de la sortie d'agglomération de SAILHAN à l'entrée d'agglomération de ESTENSAN,
- RD 225 : de la sortie d'agglomération d'ESTANSAN à l'entrée d'agglomération d'AZET,
- RD 225 : de la sortie d'agglomération d'AZET (VAL LOURON) à l'entrée d'agglomération de GENOS,
- RD 25 : de la sortie d'agglomération de GENOS à l'entrée d'agglomération de LOUDENVIELLE,

SECTEUR LOUDENVIELLE/PEYRAGUDES

- RD 25 : de la sortie d'agglomération de LOUDENVIELLE à l'entrée d'agglomération d'ARENVIELLE (commune de LOUDENVIELLE),
- RD 25 : de la sortie d'agglomération d'ARENVIELLE (commune de LOUDENVIELLE) à l'entrée d'agglomération d'ARMENTEULE (commune de LOUDENVIELLE),
- RD 25 : de la sortie d'agglomération d'ARMENTEULE (commune de LOUDENVIELLE) à l'entrée d'agglomération d'ESTARVIELLE (commune de LOUDENVIELLE),
- RD 25 : de la sortie d'agglomération d'ESTARVIELLE (commune de LOUDENVIELLE) au carrefour RD 618/25,
- RD 618 : du carrefour des RD 618/25 au carrefour des RD 618/619 sur la commune de LOUDENVIELLE,

DÉPARTEMENT DES HAUTES-PYRÉNÉES

Hôtel du Département – Rue Gaston Manent – CS71324 - 65013 TARBES cedex 9
Tel. 05 62 56 78 65 – Fax. 05 62 56 78 66 – www.hautespyrenees.fr

2-3 Autres restrictions de circulation et stationnement :

SECTEUR COL DE PEYRESOURDE - LOUDENVIELLE :

- RD 117 : la circulation sera interdite du 13 juillet 2022 à 8h00 au 20 juillet 2022 à 20h00.
- RD 619 : du carrefour des RD 618/619 sur la commune de LOUDENVIELLE jusqu'au site d'arrivée à GERM le stationnement sera interdit à partir du 18 juillet 2022 à 08h00 jusqu'au 20 juillet 2022 à 20h00 et la circulation sera réglementée et le cas échéant interdits selon l'appréciation des services de la Gendarmerie Nationale, en fonction de la fréquentation à compter du mardi 19 juillet 8H00 jusqu'au 20 juillet 2022 à 20h00.
- RD 618 :
 - entre le carrefour des RD25/618 à AVAJAN et le carrefour des RD 25/618 à ESTARVIELLE la circulation et le stationnement seront interdits le mercredi 20 juillet de 06h00 à 20H00. Une déviation sera mise en place via GENOS et LOUDENVIELLE (RD 25).
 - entre le carrefour des RD 618/619 et la limite du département le stationnement sera interdit à partir du 18 juillet 8h00 et la circulation réglementée, le cas échéant interdite selon l'appréciation de la gendarmerie, à partir du 19 juillet 8h00, et ce jusqu'au 20 juillet 20h00.
- RD 325 : la circulation est interdite du carrefour des RD 325/25 sur la commune de Loudenvielle au carrefour des RD 325/25 sur la commune de GÉNOS (sauf riverains) le mercredi 20 juillet dès 8h00.

18ème étape : LOURDES / HAUTACAM (65)

Jeudi 21 juillet 2022

2-4 Restrictions de circulation et de stationnement hors zone de montagne hors agglomération :

Afin de garantir les conditions de circulation des participants et la sécurité des spectateurs, la circulation et le stationnement seront règlementés et le cas échéant interdits selon l'appréciation des services de la Gendarmerie Nationale, en fonction du trafic automobile constaté, à partir du 21 juillet 2022 à 8h00 jusqu'au 21 juillet 2022 à 20h00 sur :

DE LOURDES A SAINT-PE-DE-BIGORRE :

- RD 921B : de la sortie d'agglomération de LOURDES au carrefour des RD 13/921B,
- RD 13 : du carrefour des RD 13/921B à la sortie d'agglomération de LOURDES (cf autres restriction de circulation et stationnement art. 2.6)
- RD 937 : du carrefour des RD 13/937 à l'entrée d'agglomération de PEYROUSE,
- RD 937 : de la sortie de l'agglomération de PEYROUSE à l'entrée de l'agglomération de SAINT PE DE BIGORRE,
- RD 937 : De la sortie de l'agglomération de SAINT PE DE BIGORRE à la limite du département

2-5 Restriction de circulation et de stationnement en zone de montagne et hors agglomération :

Afin de garantir les conditions de circulation des participants et la sécurité des spectateurs,

- la circulation et le stationnement seront règlementés et le cas échéant interdits selon l'appréciation des services de la Gendarmerie Nationale, en fonction du trafic automobile constaté, à partir du 20 juillet 2022 à 08h00 jusqu'au 21 juillet 2022 à 20h00

COL AUBISQUE/SOULOR

- RD : 918 : de l'entrée du département au carrefour des RD 918/126,
- RD 126 : du carrefour des RD 918/126 à l'entrée l'agglomération d'ARBEOST,
- RD 126 : de la sortie d'agglomération d'ARBEOST à l'entrée d'agglomération de FERRIERES,
- RD 126 : de la sortie d'agglomération de FERRIERES au carrefour des RD 126/602,

MONTÉE DE HAUTACAM

- RD 100 : du carrefour des RD 100/821 à l'entrée de l'agglomération d'AYROS-ARBOUX,
- RD 100 : de la sortie d'agglomération d'AYROS ARBOUX (3+318) à l'entrée de l'agglomération d'AYROS-ARBOUX (4+156),
- RD 100 : de la sortie d'agglomération d'AYROS ARBOUX (4+700) à l'entrée de l'agglomération d'ARTALENS-SOUIN (5+900),
- RD 100 : de la sortie d'agglomération d'ARTALENS-SOUIN (6+290) à l'entrée de l'agglomération d'ARTALENS-SOUIN (7+532),
- RD 100 : de la sortie d'agglomération d'ARTALENS-SOUIN (8+355) au PR 14+000 (HAUTACAM),

2-6 Autres restrictions de circulation et stationnement :

Afin de garantir les conditions de circulation des participants et la sécurité des spectateurs :

DÉPARTEMENT DES HAUTES-PYRÉNÉES

Hôtel du Département – Rue Gaston Manent – CS71324 - 65013 TARBES cedex 9
Tel. 05 62 56 78 65 – Fax. 05 62 56 78 66 – www.hautespyrenees.fr

DE LOURDES A SAINT-PE-DE-BIGORRE :

La circulation et le stationnement seront règlementés et le cas échéant interdits selon l'appréciation des services de la Gendarmerie Nationale, en fonction du trafic automobile constaté, à partir du 20 juillet 2022 à 08h00 jusqu'au 21 juillet 2022 à 20h00.

- RD 13 : du carrefour des RD 13/921B à l'entrée d'agglomération d'ASPIN EN LAVEDAN,
- RD 13 : de la sortie d'agglomération d'ASPIN EN LAVEDAN à l'entrée d'agglomération d'OSSEN,
- RD 13 : de la sortie d'agglomération d'OSSEN à l'entrée d'agglomération de SEGUS,
- RD 13 : de la sortie d'agglomération de SEGUS à l'entrée d'agglomération de LOURDES,
- RD 13 : de la sortie d'agglomération de LOURDES au carrefour des RD 13/937,

RD 821 (2x2 voies)

La circulation interdite dans les deux sens de circulation selon l'appréciation des services de la Gendarmerie Nationale, à partir du 21 juillet 2022 à 10h00 jusqu'au 21 juillet 2022 à 20h00 sur la RD 821 et ses bretelles d'entrée/sortie.

RD 918 – COL DU SOULOR VERS ARGELES GAZOST

Afin de garantir le bon déroulement du transfert de la caravane du Tour de France sur la RD 918, entre le col du Soulor et l'entrée dans l'agglomération d'Argelès-Gazost, la circulation et le stationnement seront règlementés et le cas échéant interdits sur les sections de routes hors agglomération, selon l'appréciation des services de la Gendarmerie Nationale, en fonction du trafic automobile constaté, à partir du 20 juillet 2022 à 8h00 jusqu'au 21 juillet 2022 à 16h00.

RD 602 – COL DE SPANDELLES

La circulation et le stationnement seront règlementés et le cas échéant interdits à tous les véhicules, sauf exploitants agricoles et ceux prévus par les dispositions de l'article 3, selon l'appréciation des services de la Gendarmerie Nationale, en fonction du trafic automobile constaté, à partir du 19 juillet 2022 à 8h00 jusqu'au 21 juillet 2022 à 20h00.

- RD 602 : de la sortie d'agglomération de FERRIERES à l'entrée d'agglomération de GEZ,
- RD 102 : de la sortie d'agglomération de GEZ à l'entrée d'agglomération d'ARGELES-GAZOST,
- RD 821A : de la sortie d'agglomération d'ARGELES -GAZOST au carrefour RD 821A/821,
- RD 821 : du carrefour des RD 821A/821 au carrefour de la RD 100/821,

La circulation et le stationnement seront interdits pour **les ensembles attelés d'une caravane et les camping-cars** à compter du 19 juillet 2022 à 8h00 sur la RD 602 du carrefour des RD 126/602 à FERRIERES jusqu'à la sortie d'agglomération de GEZ.

RD 102 GEZ / SERE-EN-LAVEDAN

La circulation et le stationnement seront règlementés et le cas échéant interdits dans les deux sens de circulation selon l'appréciation des services de la Gendarmerie Nationale, à partir du 20 juillet 2022 à 8h00 jusqu'au 21 juillet 2022 à 20h00 sur la RD 102 du carrefour des RD 602/102 à l'entrée de l'agglomération de SERE-EN-LAVEDAN.

DÉPARTEMENT DES HAUTES-PYRÉNÉES

Hôtel du Département – Rue Gaston Manent – CS71324 - 65013 TARBES cedex 9
Tel. 05 62 56 78 65 – Fax. 05 62 56 78 66 – www.hautespyrenees.fr

19ème étape : CASTELNAU-MAGNOAC/CAHORS

Vendredi 22 juillet 2022

2-7 Restrictions de circulation et de stationnement hors zone de montagne hors agglomération :

Afin de garantir les conditions de circulation des participants et la sécurité des spectateurs, la circulation et le stationnement seront règlementés et le cas échéant interdits selon l'appréciation des services de la Gendarmerie Nationale, en fonction du trafic automobile constaté, à partir du 22 juillet 2022 à 8h00 jusqu'au 22 juillet 2022 à 14h00 sur :

- RD 9 : de la sortie d'agglomération de CASTELNAU-MAGNOAC jusqu'au carrefour RD 35/RD9,
- RD 21 : du carrefour RD9/RD21 au carrefour RD21/RD929,
- RD 929 : du carrefour RD929/RD21 à la limite du Département,

2-8 Autres restrictions de circulation et stationnement :

Afin de garantir les conditions de circulation des participants et la sécurité des spectateurs la circulation et le stationnement seront interdits selon l'appréciation des services de la Gendarmerie Nationale, en fonction du trafic automobile constaté, à partir du 21 juillet 2022 à 17h00 jusqu'au 22 juillet 2022 à 18h00 :

- RD 9 : du carrefour des RD9/RD929,
- RD 632 : du carrefour des RD632/RD 209 à l'entrée de l'agglomération de CASTELNAU-MAGNOAC,
- Circulation des véhicules de poids lourds en transit :

En raison de l'impossibilité de la traversée de l'agglomération de CASTELNAU-MAGNOAC par les véhicules poids lourds la RD632 sera interdite à la circulation des véhicules poids lourds supérieur à 7,5T du carrefour des RD 10/632 à l'entrée de l'agglomération de CASTELNAU-MAGNOAC. Une déviation sera effective via les RD 10 et 939. Pour cela les dispositions des arrêtés 2015/02 du 13 mars 2015 et 2009/22 du 23 octobre 2009 relatives aux restrictions de tonnage sont suspendues sur la même période.

Article 3 : Dérogations

Les dispositions du présent arrêté ne s'appliqueront pas aux véhicules :

- accrédités de l'organisateur et des participants,
- de sécurité,
- des forces de police ou de gendarmerie,
- des services d'incendie et de secours,
- du service des routes du Département des Hautes-Pyrénées.

Tarbes, le
13 JUL. 2022

Pour le Président et par délégation
Le Directeur Général Adjoint
en charge des Routes et des Mobilités


Franck BOUCHAUD

DÉPARTEMENT DES HAUTES-PYRÉNÉES

Hôtel du Département – Rue Gaston Manent – CS71324 - 65013 TARBES cedex 9
Tel. 05 62 56 78 65 – Fax. 05 62 56 78 66 – www.hautespyrenees.fr

RD 100 – TRAMASSEL

La circulation et le stationnement seront interdits sur la RD 100 et ses abords à partir du 20 juillet 2022 à 14h00 jusqu'au 21 juillet 2022 à 23h00.

RD 913 – PRECHAC-BEAUCENS

La circulation sera interdite dans le sens VILLELONGUE/PRECHAC selon l'appréciation des services de la Gendarmerie Nationale, à partir du 21 juillet 2022 à 14h00 jusqu'au 21 juillet 2022 à 23h00.

1000 000 2 1

DÉPARTEMENT DES HAUTES-PYRÉNÉES

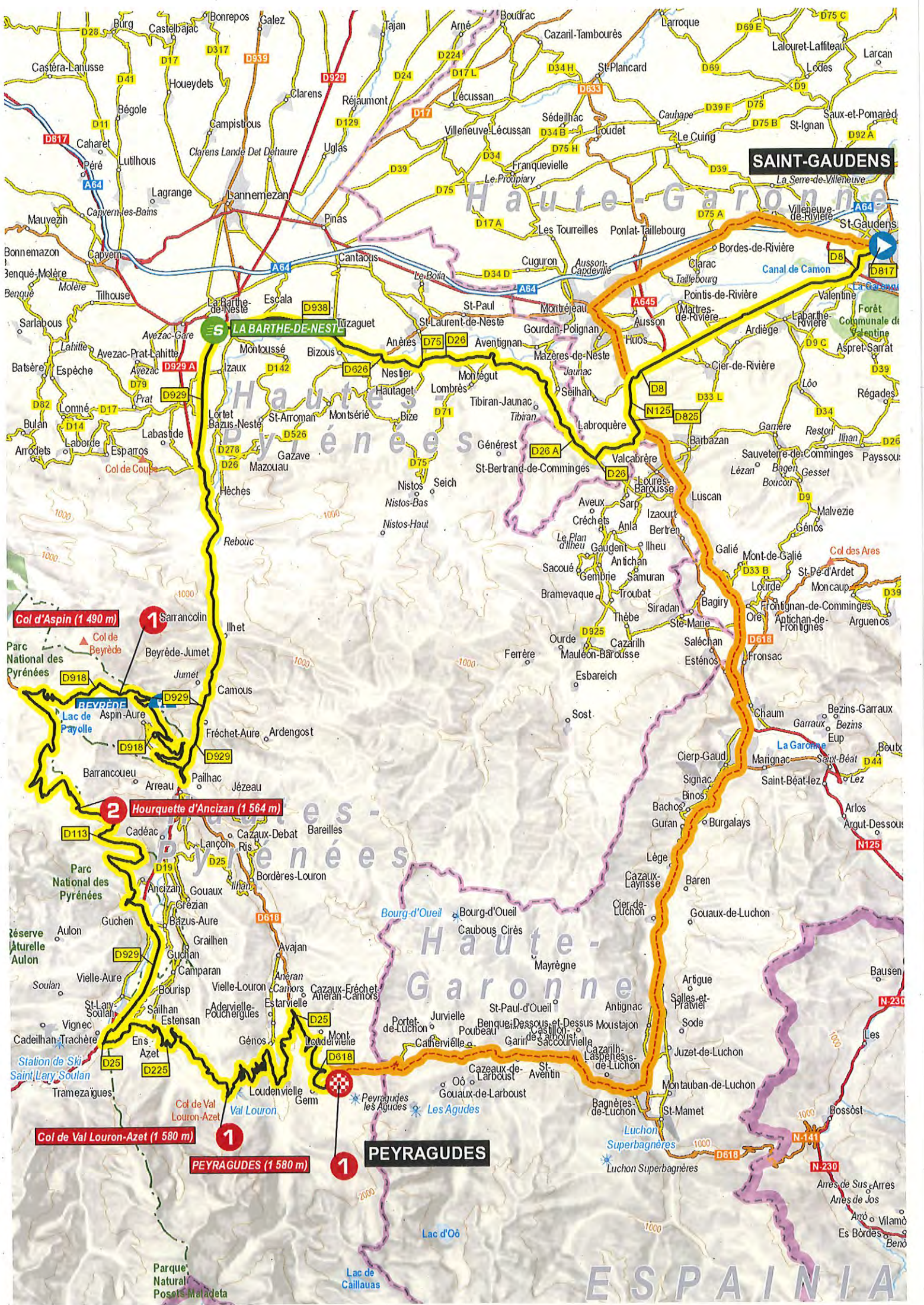
Hôtel du Département – Rue Gaston Manent – CS71324 - 65013 TARBES cedex 9
Tel. 05 62 56 78 65 – Fax. 05 62 56 78 66 – www.hautespyrenees.fr

Pour attribution :

- Mesdames, Messieurs les Maires d'ADERVIELLE-POUCHERGUE, ANCIZAN, ANERES, ARBEOST, ARCIZANS-DESSUS, ARGELES-GAZOST, ARRAS-EN-LAVEDAN, ARREAU, ARTALENS-SOUIN, ASPIN-AURE, ASPIN-EN-LAVEDAN, AUCUN, AVENTIGNAN, AYROS-ARBOUX, AYZAC-OST, AZET, BAZUS-AURE, BEAUCENS, BEYREDE-JUMET-CAMOUS, BOURISP, CADEAC, CAMPAN, CASTELNAU-MAGNOAC, ESCALA, ESTARVIELLE, ESTENSAN, FERRIERES, GAILLAGOS, GENOS, GERM, GEZ, GUCHAN, GUCHEN, HECHES, IZAU, LA BARTHE DE NESTE, LORTET, LOUDENVIELLE, LOUDERVIELLE, LOURDES, LOURES-BAROUSSE, LUGAGNAN, MONT, MONTEGUT, NESTIER, SAILHAN, OMEX, OSSEN, PEYRET-SAINT-ANDRE, PEYROUSE, PRECHAC, SAINT-LARY-SOULAN, SAINT-PE-DE-BIGORRE, SARRANCOLIN, SEGUS, SERE-EN-LAVEDAN, TIBIRAN-JAUNAC, TUZAGUET, VIER-BORDES, VIGNEC
- M le Colonel Commandant le Groupement de Gendarmerie,
- M. le Directeur du Service Départemental d'Incendie et de Secours,
- M. le chef de l'Agence des Routes du Pays des Nests,
- M. le chef de l'Agence des Routes du Pays des Gaves,
- M. le chef de l'Agence des Routes du Pays des Coteaux,
- M. le chef de l'Agence des Routes du Pays de Tarbes Haut Adour,

Pour information :

Monsieur le Préfet des Hautes-Pyrénées,
Madame Pascale PERALDI, conseillère départementale du canton de la Vallée de la Barousse,
Monsieur Laurent LAGES, conseiller départemental du canton de la Vallée de la Barousse,
Madame Maryse BEYRIÉ, conseillère départementale du canton Neste, Aure et Louron,
Monsieur Michel PÉLIEU, conseiller départemental du canton Neste, Aure et Louron
Madame Evelyne LABORDE, conseillère départementale du canton de Lourdes 1,
Monsieur Thierry LAVIT, conseiller départemental du canton de Lourdes 1,
Madame Marie PLANE, conseillère départementale du canton de Lourdes 2,
Monsieur Stéphane PEYRAS, conseiller départemental du canton de Lourdes 2,
Madame Nicole DARRIEUTORT, conseillère départementale du canton de la Haute Bigorre,
Monsieur Pierre BRAU-NOGUÉ, conseiller départemental du canton de la Haute Bigorre,
Madame Maryse CARRERE, conseillère départementale du canton de la Vallée des Gaves,
Monsieur Louis ARMARY, conseiller départemental du canton de la Vallée des Gaves.
Madame Monique LAMON, conseillère départementale du canton des Coteaux,
Monsieur Bernard VERDIER, conseiller départemental du canton des Coteaux.



SAINT-GAUDENS

LA BARTHE-DE-NESTE

Col d'Aspin (1 490 m)

Hourquette d'Ancizan (1 564 m)

Col de Val Louron-Azet (1 580 m)

PEYRAGUDES (1 580 m)

PEYRAGUDES

ESPAÑA

ITINÉRAIRE HORAIRE

17ème étape : SAINT-GAUDENS > PEYRAGUDES

Mercredi 20 juillet 2022

Distance : 130 km

Caravane publicitaire

Parking : parking de l'ancien Centre commercial E.Leclerc, route de la Serre de Cazaux

Evacuation du parking : de 11h05 à 11h35

Passage sur la ligne de départ : de 11h15 à 11h45

Course

Rassemblement de départ : boulevard Charles de Gaulle

Signature : de 12h05 à 13h05

Appel : 13h10

Départ fictif : 13h15, rue des Compagnons du Tour de France

Départ réel : 13h25, sur la D8, soit à 3,5 km du lieu de rassemblement

| KILOMETRES | | | | HORAIRES | | | |
|-----------------------------|-------------|------------|---|-----------------------|---------|---------|---------|
| à parcourir | parcourus | ITINERAIRE | | Caravane publicitaire | 38 km/h | 36 km/h | 34 km/h |
| FRANCE | | | | | | | |
| HAUTE-GARONNE (31) | | | | | | | |
| | | VC | SAINT-GAUDENS (VC-D817-D8) | <i>Départ fictif</i> | 11:15 | 13:15 | 13:15 |
| | | D8 | VALENTINE | | | | |
| 129.7 | 0 | | SAINT-GAUDENS | <i>Départ réel</i> ▶ | 11:25 | 13:25 | 13:25 |
| 127.5 | 2.2 | | LABARTHE-RIVIÈRE (près) | | 11:28 | 13:28 | 13:28 |
| 126.5 | 3.2 | | MARTRES-DE-RIVIÈRE | | 11:30 | 13:29 | 13:30 |
| 126.1 | 3.6 | | Passage à niveau N° 104. | | 11:30 | 13:30 | 13:30 |
| 124.7 | 5 | | ARDIÈGE (près) | | 11:32 | 13:32 | 13:32 |
| 120.8 | 8.9 | | La Croix-du-Bazert (SEILHAN) (près) (D8-N125) | | 11:38 | 13:37 | 13:38 |
| 118.9 | 10.8 | N125 | Carrefour N125-D825 | | 11:41 | 13:40 | 13:41 |
| 118.9 | 10.8 | D825 | Passage à niveau N° 3. | | 11:41 | 13:40 | 13:41 |
| 118 | 11.7 | | LABROQUÈRE | | 11:42 | 13:41 | 13:42 |
| 117.8 | 11.9 | | Carrefour D825-D26 | | 11:43 | 13:41 | 13:42 |
| 117.2 | 12.5 | D26 | VALCABRÈRE | | 11:44 | 13:42 | 13:43 |
| 116 | 13.7 | | SAINT-BERTRAND-DE-COMMINGES (D26-D26 A) | | 11:45 | 13:44 | 13:45 |
| HAUTES-PYRÉNÉES (65) | | | | | | | |
| 113.1 | 16.6 | | Tibiran (TIBIRAN-JAUNAC) (près) | | 11:50 | 13:48 | 13:49 |
| 109.4 | 20.3 | | AVENTIGNAN (D26-D71-D26) | | 11:55 | 13:53 | 13:54 |
| 107.5 | 22.2 | | MONTÉGUT | | 11:58 | 13:55 | 13:57 |
| 105.5 | 24.2 | | NESTIER | | 12:01 | 13:58 | 14:00 |
| 104 | 25.7 | | ANÈRES (D26-D626-D938) | | 12:04 | 14:00 | 14:02 |
| 101.7 | 28 | D938 | TUZAGUET | | 12:07 | 14:03 | 14:05 |
| 100.1 | 29.6 | | Les Côtes | | 12:09 | 14:05 | 14:07 |
| 99 | 30.7 | | ESCALA | | 12:11 | 14:07 | 14:09 |
| 98.2 | 31.5 | | LA BARTHE-DE-NESTE (D938-D929) (entrée) | | 12:12 | 14:08 | 14:10 |
| 96.8 | 32.9 | | LA BARTHE-DE-NESTE | Ⓢ | 12:14 | 14:10 | 14:12 |
| 94.3 | 35.4 | D929 | IZAUX | | 12:18 | 14:13 | 14:15 |
| 92.8 | 36.9 | | LORTET | | 12:20 | 14:15 | 14:18 |
| 91.3 | 38.4 | | Passage à niveau : | | 12:22 | 14:17 | 14:20 |
| 89.9 | 39.8 | | HÈCHES | | 12:25 | 14:19 | 14:22 |
| 87.1 | 42.6 | | Rebouc | | 12:29 | 14:23 | 14:26 |

ITINÉRAIRE HORAIRE

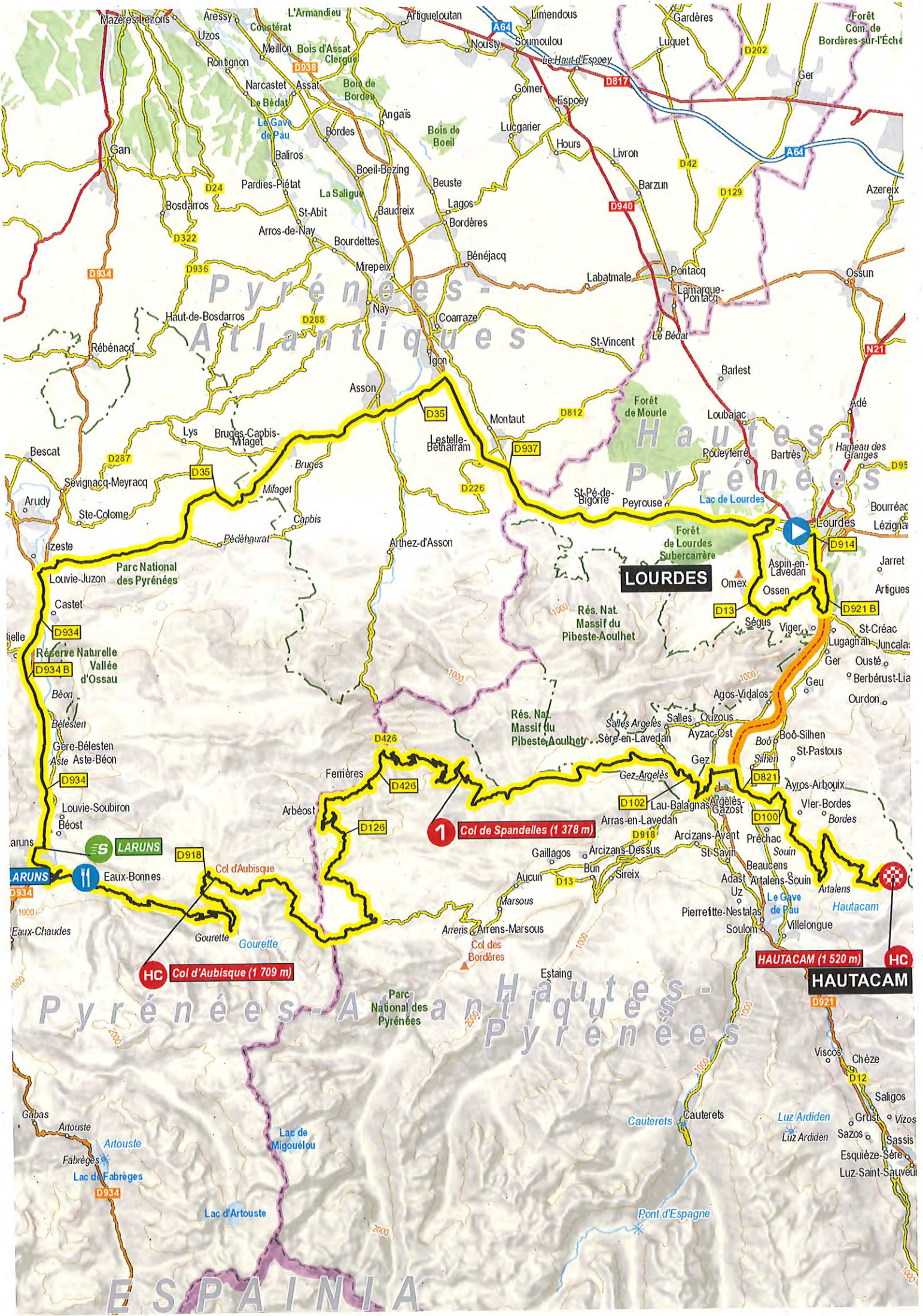
17ème étape : SAINT-GAUDENS > PEYRAGUDES

| KILOMETRES | | HORAIRES | | | | | |
|-------------|--------------|---|----------------------------------|-----------------------|--------------|--------------|--------------|
| à parcourir | parcourus | ITINERAIRE | | Caravane publicitaire | 38 km/h | 36 km/h | 34 km/h |
| 84 | 45.7 | SARRANCOLIN | | 12:33 | 14:27 | 14:30 | 14:33 |
| 82.3 | 47.4 | Beyrède (BEYRÈDE-JUMET) | | 12:36 | 14:30 | 14:33 | 14:36 |
| 80.9 | 48.8 | Escalère (BEYRÈDE-JUMET) | | 12:38 | 14:31 | 14:35 | 14:38 |
| 76.1 | 53.6 | ARREAU (D929-D918) | | 12:45 | 14:38 | 14:42 | 14:45 |
| 64 | 65.7 | D918 | Col d'Aspin (1 490 m) | 13:17 | 15:05 | 15:10 | 15:17 |
| 59.1 | 70.6 | Payolle (CAMPAN) (D918-D113) | | 13:22 | 15:10 | 15:16 | 15:22 |
| 56.6 | 73.1 | D113 | Lac de Payolle (près) | 13:25 | 15:12 | 15:18 | 15:25 |
| 52.7 | 77 | Cabanes de Camoudiet (ANCIZAN) | | 13:35 | 15:21 | 15:27 | 15:35 |
| 52 | 77.7 | Sarrat de l'Artigou (ANCIZAN) | | 13:36 | 15:22 | 15:29 | 15:36 |
| 51.1 | 78.6 | Ruisseau de l'Artigou (ANCIZAN) | | 13:39 | 15:24 | 15:31 | 15:39 |
| 48.1 | 81.6 | Hourquette d'Ancizan (1 564 m) | | 13:47 | 15:31 | 15:39 | 15:47 |
| 38.2 | 91.5 | GUCHEN (D113-D929) | | 13:58 | 15:42 | 15:49 | 15:58 |
| 36.8 | 92.9 | D929 | Le Pont de Bazus (BAZUS-AURE) | 14:00 | 15:43 | 15:51 | 16:00 |
| 36.1 | 93.6 | GUCHAN | | 14:01 | 15:44 | 15:52 | 16:01 |
| 33.9 | 95.8 | BOURISP | | 14:05 | 15:47 | 15:56 | 16:05 |
| 32.4 | 97.3 | SAINT-LARY-SOULAN (D929-VC-D929-D25) | | 14:07 | 15:49 | 15:58 | 16:07 |
| 29.3 | 100.4 | D25 | SAILHAN | 14:13 | 15:55 | 16:04 | 16:13 |
| 27.6 | 102.1 | ESTENSAN (D25-D225) | | 14:18 | 15:59 | 16:08 | 16:18 |
| 25.9 | 103.8 | D225 | AZET | 14:23 | 16:03 | 16:12 | 16:23 |
| 20.2 | 109.5 | Col de Val Louron-Azet (1 580 m) | | 14:38 | 16:16 | 16:26 | 16:38 |
| 13 | 116.7 | GÉNOS (D225-D25) | | 14:46 | 16:24 | 16:34 | 16:46 |
| 11.2 | 118.5 | D25 | LOUDENVIELLE (D25-VC-D25) | 14:49 | 16:26 | 16:37 | 16:49 |
| 10.1 | 119.6 | Aranvielle | | 14:51 | 16:28 | 16:38 | 16:51 |
| 8.5 | 121.2 | Armenteule | | 14:53 | 16:30 | 16:41 | 16:53 |
| 7.6 | 122.1 | ESTARVIELLE | | 14:55 | 16:31 | 16:42 | 16:55 |
| 7 | 122.7 | Carrefour D25-D618 | | 14:56 | 16:33 | 16:44 | 16:56 |
| 6.7 | 123 | D618 | Escadaoux | 14:57 | 16:33 | 16:44 | 16:57 |
| 5 | 124.7 | LOUDERVIELLE | | 15:01 | 16:37 | 16:48 | 17:01 |
| 2.4 | 127.3 | La Sapinière (D618-D619) | | 15:08 | 16:43 | 16:55 | 17:08 |
| 0.5 | 129.2 | D619 | Carrefour D619-VC | 15:13 | 16:47 | 16:59 | 17:13 |
| 0.4 | 129.3 | VC | Altiport de Peyresourde-Balestas | 15:13 | 16:47 | 17:00 | 17:13 |
| 0 | 129.7 | PEYRAGUDES (1 580 m) | | 15:14 | 16:48 | 17:00 | 17:14 |
| 0 | 129.7 | PEYRAGUDES | | 15:14 | 16:48 | 17:00 | 17:14 |

Arrivée :

Ligne d'arrivée : piste de l'altiport de Peyresourde-Balestas, à l'extrémité d'une ligne droite finale de 400 m (dont 100 m à vue) et à l'issue d'une montée de 8 km à 7,8%

Largeur de la ligne : 6,50 m



Pyrénées
Atlantiques

Hautes-
Pyrénées

LOURDES

1 Col de Spandelles (1 378 m)

HC Col d'Aubisque (1 709 m)

HC HAUTACAM (1 520 m)

HAUTACAM

ESPAÑA

ITINÉRAIRE HORAIRE

18ème étape : LOURDES > HAUTACAM

| KILOMETRES | | HORAIRE | | | | |
|-----------------------------|-----------|--|-----------------------|---------|---------|---------|
| à parcourir | parcourus | ITINERAIRE | Caravane publicitaire | 38 km/h | 36 km/h | 34 km/h |
| 68.2 | 75 | Les Crêtes Blanches (BÉOST) | 13:50 | 15:36 | 15:43 | 15:50 |
| 67.7 | 75.5 | Cabane de Gados (BÉOST) | 13:52 | 15:37 | 15:44 | 15:52 |
| 66.5 | 76.7 | Col d'Aubisque (1 709 m) | 13:55 | 15:40 | 15:47 | 15:55 |
| 60.6 | 82.6 | Tunnel de Bazen (BÉOST) | 14:02 | 15:47 | 15:54 | 16:02 |
| 60 | 83.2 | Tunnel du Litor (BÉOST) | 14:03 | 15:48 | 15:55 | 16:03 |
| HAUTES-PYRÉNÉES (65) | | | | | | |
| 56.9 | 86.3 | Col du Soulor (D918-D126) | 14:07 | 15:51 | 15:59 | 16:07 |
| 48.4 | 94.8 | D126 ARBÉOST | 14:18 | 16:01 | 16:09 | 16:18 |
| 45.4 | 97.8 | Hougarou | 14:22 | 16:05 | 16:13 | 16:22 |
| 45.2 | 98 | FERRIÈRES (D126-D426) | 14:22 | 16:05 | 16:13 | 16:22 |
| 43.6 | 99.6 | Las Ganques (D126-D602) | 14:24 | 16:07 | 16:15 | 16:24 |
| 33.2 | 110 | D602 Col de Spandelles (1 378 m) | 14:53 | 16:31 | 16:41 | 16:53 |
| 31.2 | 112 | Refuge du Haugarou (AUCUN) (près) | 14:55 | 16:33 | 16:43 | 16:55 |
| 20.7 | 122.5 | GEZ (D602-D102) | 15:08 | 16:45 | 16:56 | 17:08 |
| 18.8 | 124.4 | D102 ARGELÈS-GAZOST (D102-D918-VC-D921 B-D821 A) | 15:11 | 16:47 | 16:58 | 17:11 |
| 15.7 | 127.5 | D821 A Carrefour D821 A-D821 | 15:14 | 16:51 | 17:02 | 17:14 |
| 14.8 | 128.4 | D821 ARGELÈS-GAZOST (D821-D100) | 15:16 | 16:52 | 17:03 | 17:16 |
| 14.3 | 128.9 | D100 AYROS-ARBOUIX (D100-D13-D100) | 15:16 | 16:53 | 17:04 | 17:16 |
| 12.1 | 131.1 | Arbouix | 15:21 | 16:57 | 17:08 | 17:21 |
| 10.4 | 132.8 | Souin (ARTALENS-SOUIN) | 15:26 | 17:01 | 17:12 | 17:26 |
| 9.7 | 133.5 | Arribat (ARTALENS-SOUIN) | 15:27 | 17:02 | 17:14 | 17:27 |
| 8.8 | 134.4 | Artalens (ARTALENS-SOUIN) | 15:30 | 17:04 | 17:16 | 17:30 |
| 7.1 | 136.1 | Saint-André (ARTALENS-SOUIN) | 15:34 | 17:08 | 17:20 | 17:34 |
| 2.4 | 140.8 | Hourquet (BEAUCENS) | 15:47 | 17:19 | 17:32 | 17:47 |
| 0 | 143.2 | HAUTACAM (1 520 m) | 15:54 | 17:25 | 17:38 | 17:54 |
| 0 | 143.2 | HAUTACAM | 15:54 | 17:25 | 17:38 | 17:54 |

Arrivée :

Ligne d'arrivée : D100, à l'extrémité d'une ligne droite finale de 100 m à vue et à l'issue d'une montée de 13,6 km à 7,8%

Largeur de la ligne : 5,50 m

ITINÉRAIRE HORAIRE

18ème étape : LOURDES > HAUTACAM

Jeudi 21 juillet 2022

Distance : 143,5 km

Caravane publicitaire

Parking : parking de la Prairie

Evacuation du parking : de 11h15 à 11h45

Passage sur la ligne de départ : de 11h30 à 12h00

Course

Rassemblement de départ : Sanctuaire

Signature : de 12h20 à 13h20

Appel : 13h25

Départ fictif : 13h30, place Monseigneur Laurence

Départ réel : 13h40, sur la D921 B, soit à 3,1 km du lieu de rassemblement

| KILOMETRES | | | | HORAIRES | | | |
|----------------------------------|-----------|------------|--|-----------------------|---------|---------|---------|
| à parcourir | parcourus | ITINERAIRE | | Caravane publicitaire | 38 km/h | 36 km/h | 34 km/h |
| FRANCE | | | | | | | |
| HAUTES-PYRÉNÉES (65) | | | | | | | |
| | | VC | LOURDES (VC-D921 B) | Départ fictif | 11:30 | 13:30 | 13:30 |
| 143.2 | 0 | D921 B | LOURDES | Départ réel | 11:40 | 13:40 | 13:40 |
| 142 | 1.2 | | Carrefour D921 B-D13 | | 11:42 | 13:42 | 13:42 |
| 141.3 | 1.9 | D13 | ASPIN-EN-LAVEDAN | | 11:43 | 13:43 | 13:43 |
| 138.9 | 4.3 | | OSSEN | | 11:46 | 13:46 | 13:46 |
| 137.8 | 5.4 | | SÉGUS | | 11:48 | 13:47 | 13:48 |
| 137.1 | 6.1 | | OMEX (près) | | 11:49 | 13:48 | 13:49 |
| 133.9 | 9.3 | | LOURDES (D13-D937) | | 11:54 | 13:53 | 13:53 |
| 132.4 | 10.8 | | Passage à niveau N° 182. | | 11:56 | 13:55 | 13:55 |
| 129.6 | 13.6 | D937 | PEYROUSE | | 12:00 | 13:58 | 13:59 |
| 126.2 | 17 | | SAINT-PÉ-DE-BIGORRE | | 12:05 | 14:03 | 14:04 |
| 122.9 | 20.3 | | Passage à niveau N° 192. | | 12:10 | 14:08 | 14:09 |
| PYRÉNÉES-ATLANTIQUES (64) | | | | | | | |
| 121.7 | 21.5 | | MONTAUT | | 12:12 | 14:09 | 14:11 |
| 120.1 | 23.1 | | LESTELLE-BÉTHARRAM | | 12:15 | 14:11 | 14:13 |
| 116.6 | 26.6 | | IGON (D937-D35) | | 12:20 | 14:16 | 14:18 |
| 114.1 | 29.1 | D35 | ASSON | | 12:24 | 14:20 | 14:21 |
| 109.8 | 33.4 | | Bruges (BRUGES-CAPBIS-MIFAGET) | | 12:30 | 14:26 | 14:28 |
| 107.6 | 35.6 | | Mifaget (BRUGES-CAPBIS-MIFAGET) | | 12:33 | 14:29 | 14:31 |
| 103.9 | 39.3 | | Pédestarrès | | 12:39 | 14:33 | 14:36 |
| 97.3 | 45.9 | | LOUVIE-JUZON (D35-D934) | | 12:49 | 14:43 | 14:45 |
| 96.4 | 46.8 | D934 | IZESTE (près) | | 12:50 | 14:44 | 14:47 |
| 93.3 | 49.9 | | Carrefour D934-D2934 B | | 12:55 | 14:48 | 14:51 |
| 92.9 | 50.3 | D2934 B | BIELLE | | 12:55 | 14:49 | 14:52 |
| 90.5 | 52.7 | | Lanne-Débat (GÈRE-BÉLESTEN) (D2934 B-D934) | | 12:59 | 14:52 | 14:55 |
| 89 | 54.2 | D934 | Monplaisir (GÈRE-BÉLESTEN) (près) | | 13:01 | 14:54 | 14:57 |
| 85.6 | 57.6 | | LARUNS (D934-D918) (entrée) | | 13:06 | 14:59 | 15:02 |
| 84.7 | 58.5 | | LARUNS | | 13:08 | 15:00 | 15:04 |
| 79.5 | 63.7 | D918 | EAUX-BONNES | | 13:20 | 15:10 | 15:15 |
| 71.1 | 72.1 | | Gourette | | 13:42 | 15:29 | 15:36 |

CAHORS

Côte de Saint-Daunès 4

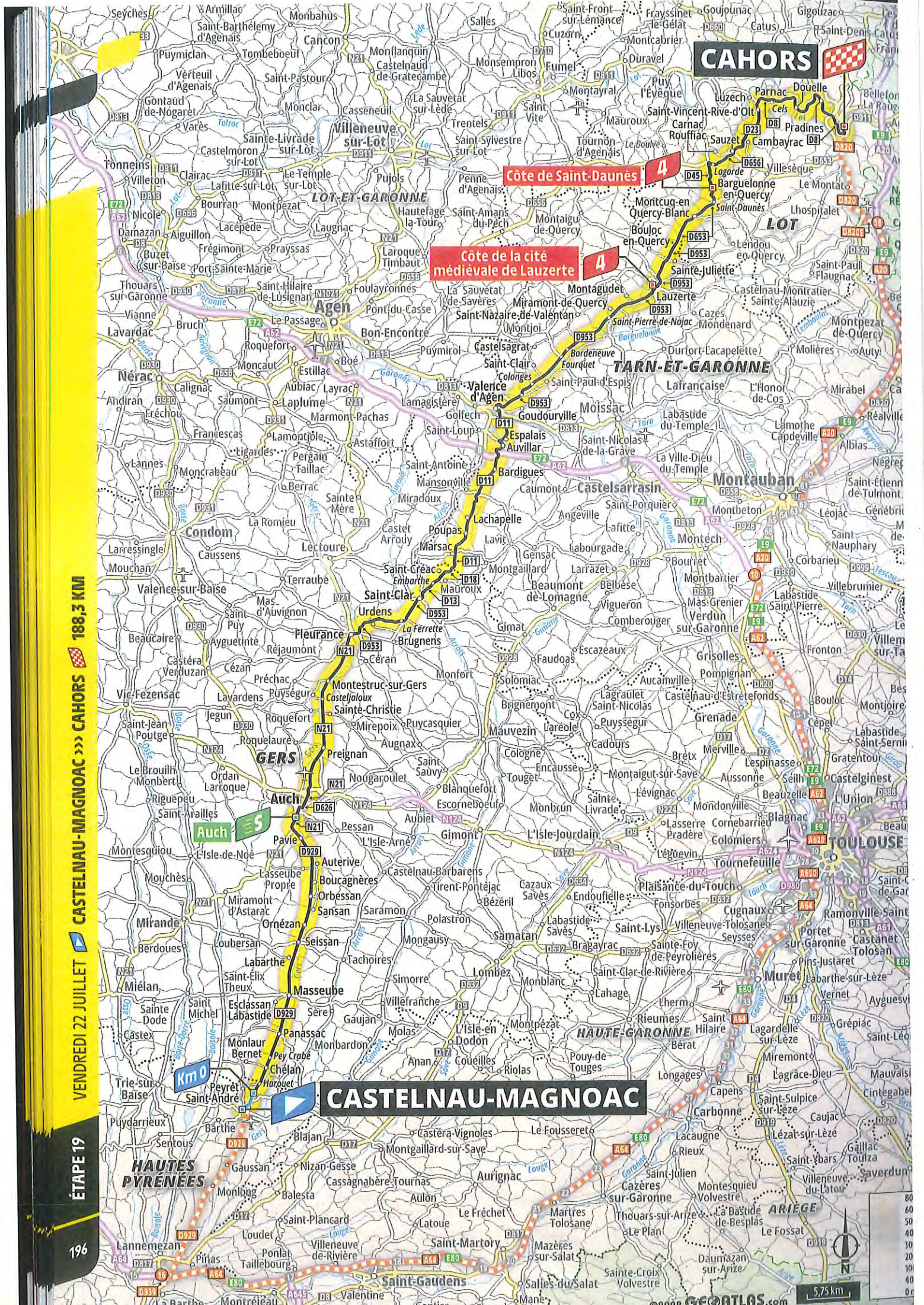
Côte de la cité médiévale de Lauzerte 4

CASTELNAU-MAGNOAC

188,3 KM
CASTELNAU-MAGNOAC >>> CAHORS

ÉTAPE 19

196



ITINÉRAIRE HORAIRE

19ème étape : CASTELNAU-MAGNOAC > CAHORS

Vendredi 22 juillet 2022

Distance : 188,5 km

Caravane publicitaire

Parking : route de la Castagnère, rue des Quatre Vallées et place Paul Soules

Evacuation du parking : de 11h00 à 11h30

Passage sur la ligne de départ : de 11h05 à 11h35

Course

Rassemblement de départ : place de l'Estelette

Signature : de 11h55 à 12h55

Appel : 13h00

Départ fictif : 13h05, rue de la Tour

Départ réel : 13h10, sur la D929, soit à 2,3 km du lieu de rassemblement

| KILOMETRES | | HORAIRES | | | | | |
|-----------------------------|-------------|------------|--|-----------------------|---------|---------|---------|
| à parcourir | parcourus | ITINÉRAIRE | | Caravane publicitaire | 46 km/h | 44 km/h | 42 km/h |
| FRANCE | | | | | | | |
| HAUTES-PYRÉNÉES (65) | | | | | | | |
| | | D9 | CASTELNAU-MAGNOAC (D9-D21-D929) | <i>Départ fictif</i> | 11:05 | 13:05 | 13:05 |
| 188.3 | 0 | D929 | CASTELNAU-MAGNOAC | <i>Départ réel</i> | 11:10 | 13:10 | 13:10 |
| 186 | 2.3 | | Harouet (PEYRET-SAINT-ANDRÉ) | | 11:13 | 13:13 | 13:13 |
| GERS (32) | | | | | | | |
| 184.7 | 3.6 | | CHÉLAN | | 11:15 | 13:15 | 13:15 |
| 182.7 | 5.6 | | Pey Crabé (MONLAUR-BERNET) | | 11:18 | 13:17 | 13:18 |
| 179.9 | 8.4 | | PANASSAC | | 11:22 | 13:21 | 13:22 |
| 176.4 | 11.9 | | Bourdets-Haut (ESCLASSAN-LABASTIDE) (près) | | 11:27 | 13:26 | 13:27 |
| 175 | 13.3 | | MASSEUBE | | 11:29 | 13:27 | 13:29 |
| 169.6 | 18.7 | | Au Hirat (LABARTHE) | | 11:37 | 13:34 | 13:35 |
| 167.8 | 20.5 | | SEISSAN | | 11:39 | 13:37 | 13:39 |
| 165.1 | 23.2 | | ORNÉZAN | | 11:43 | 13:40 | 13:43 |
| 162.6 | 25.7 | | SANSAN (près) | | 11:47 | 13:43 | 13:47 |
| 161.2 | 27.1 | | ORBESSAN | | 11:49 | 13:45 | 13:49 |
| 159 | 29.3 | | BOUCAGNÈRES (près) | | 11:52 | 13:48 | 13:50 |
| 156.8 | 31.5 | | AUTERIVE (près) | | 11:55 | 13:51 | 13:55 |
| 153.9 | 34.4 | | PAVIE (D929-N21) | | 11:59 | 13:55 | 13:59 |
| 151.1 | 37.2 | N21 | AUCH (N21-VC-D626-N21) (entrée) | | 12:03 | 13:59 | 14:03 |
| 149.9 | 38.4 | | AUCH | | 12:05 | 14:00 | 14:05 |
| 140.8 | 47.5 | | PREIGNAN | | 12:18 | 14:12 | 14:18 |
| 134.1 | 54.2 | | Casteljaloux (SAINTE-CHRISTIE) | | 12:27 | 14:21 | 14:27 |
| 131.6 | 56.7 | | Passage à niveau N° 39. | | 12:31 | 14:24 | 14:31 |
| 131.4 | 56.9 | | MONTESTRUC-SUR-GERS (N21-VC-N21) | | 12:31 | 14:24 | 14:31 |
| 125.6 | 62.7 | | FLEURANCE (N21-D953) | | 12:40 | 14:32 | 14:40 |
| 120.8 | 67.5 | D953 | URDENS (près) | | 12:46 | 14:38 | 14:46 |
| 117.2 | 71.1 | | La Ferrette (BRUGNENS) | | 12:52 | 14:43 | 14:52 |
| 113.9 | 74.4 | | SAINT-CLAR (D953-D7-D13) | | 12:56 | 14:47 | 14:56 |
| 110.1 | 78.2 | D13 | Embarthe (SAINT-CRÉAC) | | 13:02 | 14:52 | 15:02 |
| 109.4 | 78.9 | | Carrefour D13-D18 | | 13:03 | 14:53 | 15:03 |
| TARN-ET-GARONNE (82) | | | | | | | |

ITINÉRAIRE HORAIRE

19ème étape : CASTELNAU-MAGNOAC > CAHORS

| KILOMETRES | | HORAIRES | | | | | |
|-----------------|--------------|------------|---|-----------------------|--------------|--------------|--------------|
| à parcourir | parcourus | ITINERAIRE | | Caravane publicitaire | 46 km/h | 44 km/h | 42 km/h |
| 104.8 | 83.5 | D11 | MARSAC (près) | 13:09 | 14:59 | 15:04 | 15:09 |
| 101.6 | 86.7 | | POUPAS | 13:14 | 15:03 | 15:08 | 15:14 |
| 99.1 | 89.2 | | LACHAPELLE (près) | 13:17 | 15:06 | 15:12 | 15:17 |
| 95.3 | 93 | | Carrefour D11-D3 | 13:23 | 15:11 | 15:17 | 15:23 |
| 95.1 | 93.2 | D3 | Carrefour D3-D11 | 13:23 | 15:11 | 15:17 | 15:23 |
| 91.8 | 96.5 | D11 | BARDIGUES | 13:28 | 15:16 | 15:22 | 15:28 |
| 88 | 100.3 | | AUVILLAR (D11-D12) | 13:33 | 15:21 | 15:27 | 15:33 |
| 85.8 | 102.5 | | ESPALAIS | 13:36 | 15:24 | 15:30 | 15:36 |
| 82.8 | 105.5 | | VALENCE-D'AGEN (D11-VC-D953 B-D953 A-D953) | 13:41 | 15:28 | 15:34 | 15:41 |
| 77.4 | 110.9 | D953 | Lalande (GOUDOURVILLE) | 13:48 | 15:35 | 15:41 | 15:48 |
| 73.8 | 114.5 | | Borde Blanche (SAINT-CLAIR) | 13:53 | 15:39 | 15:46 | 15:53 |
| 73.3 | 115 | | Colonges (SAINT-CLAIR) | 13:54 | 15:40 | 15:47 | 15:54 |
| 69.2 | 119.1 | | Fourquet (CASTELSAGRAT) | 14:00 | 15:45 | 15:52 | 16:00 |
| 67.7 | 120.6 | | Bordeneuve (SAINT-NAZAIRE-DE-VALENTANE) | 14:02 | 15:47 | 15:54 | 16:02 |
| 61.1 | 127.2 | | Saint-Pierre-de-Najac (MIRAMONT-DE-QUERCY) | 14:12 | 15:56 | 16:03 | 16:12 |
| 58.1 | 130.2 | | Bayle (MONTAGUDET) (près) | 14:16 | 16:00 | 16:08 | 16:16 |
| 53.8 | 134.5 | | LAUZERTE (D953-D58 E-D2-VC-D2-D953) | 14:22 | 16:05 | 16:13 | 16:22 |
| 52.6 | 135.7 | VC | Côte de la Cité médiévale de Lauzerte | 14:24 | 16:07 | 16:15 | 16:24 |
| 48.4 | 139.9 | D953 | La Martille (BOULOC-EN-QUERCY) (près) | 14:30 | 16:12 | 16:21 | 16:30 |
| 46.3 | 142 | | Guitard (SAINTE-JULIETTE) (près) | 14:33 | 16:15 | 16:24 | 16:33 |
| LOT (46) | | | | | | | |
| 41.1 | 147.2 | D653 | MONTCUQ-EN-QUERCY-BLANC | 14:40 | 16:22 | 16:31 | 16:40 |
| 37.7 | 150.6 | | Saint-Daunès (BARGUELONNE-EN-QUERCY) (D653-D45) | 14:45 | 16:26 | 16:35 | 16:45 |
| 35.7 | 152.6 | D45 | Côte de Saint-Daunès | 14:48 | 16:29 | 16:38 | 16:48 |
| 31.8 | 156.5 | | Carrefour D45-D656 | 14:53 | 16:34 | 16:43 | 16:53 |
| 31.2 | 157.1 | D656 | Lagarde (CARNAC-ROUFFIAC) | 14:54 | 16:35 | 16:44 | 16:54 |
| 27.7 | 160.6 | | SAUZET (D656-D37-D23) | 14:59 | 16:39 | 16:49 | 16:59 |
| 25.2 | 163.1 | D23 | CAMBAYRAC (près) | 15:03 | 16:43 | 16:52 | 17:03 |
| 20.6 | 167.7 | | SAINT-VINCENT-RIVE-D'OLT | 15:09 | 16:49 | 16:59 | 17:09 |
| 18.6 | 169.7 | | Le Cayrou (D23-D8) | 15:12 | 16:51 | 17:01 | 17:12 |
| 18.5 | 169.8 | D8 | Lémouzy (LUZECH) (près) | 15:13 | 16:51 | 17:01 | 17:13 |
| 17.8 | 170.5 | | Caunezil (PARNAC) | 15:14 | 16:52 | 17:02 | 17:14 |
| 16.4 | 171.9 | | Cels (PARNAC) | 15:15 | 16:54 | 17:04 | 17:15 |
| 14.8 | 173.5 | | Les Bories | 15:18 | 16:56 | 17:07 | 17:18 |
| 14.3 | 174 | | La Cafourque | 15:18 | 16:57 | 17:07 | 17:18 |
| 13.6 | 174.7 | | DOUELLE | 15:20 | 16:58 | 17:08 | 17:20 |
| 8.9 | 179.4 | | PRADINES (D8-D820) | 15:26 | 17:04 | 17:15 | 17:26 |
| 4.6 | 183.7 | | CAHORS (D8-VC) (entrée) | 15:32 | 17:10 | 17:20 | 17:32 |
| 0 | 188.3 | VC | CAHORS | 15:39 | 17:16 | 17:27 | 17:39 |

Arrivée :

Ligne d'arrivée : boulevard Léon Gambetta, à l'extrémité d'une ligne droite finale de 900 m (dont 300 m à vue)

Largeur : 6 m



**REGISTRE DES ARRETES
DU PRESIDENT DU CONSEIL DEPARTEMENTAL**

DIRECTION DES ROUTES
ET DES MOBILITÉS

OBJET : Arrêté temporaire n°14/2022.234

Portant réglementation provisoire de la circulation sur la route départementale n° 938 sur le territoire de la commune d'ESCALA.

Le Président du Conseil Départemental,

- VU la loi n° 82-213 du 2 mars 1982 relative aux droits et libertés des Communes, des Départements et des Régions,
- VU le code général des collectivités territoriales et notamment l'article L 3221-4,
- VU le code de la route,
- VU l'arrêté du 24 novembre 1967 modifié relatif à la signalisation des routes et autoroutes,
- VU l'instruction interministérielle sur la signalisation routière modifiée, approuvée par arrêté du 7 juin 1977,
- VU le règlement de voirie départemental des Hautes-Pyrénées adopté le 7 décembre 2018,
- VU la demande de l'entreprise ETE RESEAUX en date du 24 juin 2022.

Considérant qu'en raison du déroulement de travaux de déploiement de la fibre optique et réhaussement de chambre télécom sur la route départementale n° 938, effectués par l'entreprise ETE RESEAUX, il y a lieu de réglementer la circulation sur cette voie.

ARRETE

ARTICLE 1^{er}. Pour permettre le déroulement de travaux de déploiement de la fibre optique et réhaussement de chambre télécom, la circulation des véhicules sera alternée sur la route départementale n° 938 du Point de Repère (PR) 10+000 au PR 11+400 sur le territoire de la commune d'ESCALA.

ARTICLE 2. Ces mesures prennent effet à compter du jeudi 7 juillet 2022 à 8h00, et resteront en vigueur jusqu'au vendredi 29 juillet 2022 à 17h00.

Les contraintes seront levées en dehors des heures de travaux ainsi que les week-end et jours fériés.

Dans le cas d'impossibilité fortuite (intempéries ou contraintes de chantier), cette date pourra être reportée aux 3 jours ouvrés suivants avec l'accord des Services du Conseil Départemental, Agence départementale des Routes du Pays des Nestes.

ARTICLE 3. L'alternat sera effectué au moyen de feux tricolores homologués. Ces feux seront précédés d'une signalisation d'approche et d'une signalisation de position rétroréfléchissante haute intensité.

Une interdiction de dépasser, de stationner, ainsi qu'une limitation de vitesse (50 km/h) seront mises en place au droit du chantier.

DÉPARTEMENT DES HAUTES-PYRÉNÉES

Hôtel du Département – Rue Gaston Manent – CS71324 - 65013 TARBES cedex 9
Tel. 05 62 56 78 65 – Fax. 05 62 56 78 66 – www.hautespyrenees.fr

ARTICLE 4. La fourniture, pose et maintenance de la signalisation routière, conforme à l'Instruction Interministérielle ainsi que l'affichage du présent arrêté à chaque extrémité du chantier, seront assurées par l'entreprise ETE RESEAUX.

L'Agence départementale des Routes du Pays des Nestes en assurera le contrôle.

Les signaux en place pourront être déposés et la circulation rétablie dès lors que les motifs ayant conduit à leur mise en place (présence de personnel, d'engins ou d'obstacles) auront disparu.

Il en sera de même en cas d'achèvement des travaux avant la date fixée à l'article 2.

ARTICLE 5. L'accès des propriétés riveraines et l'écoulement des eaux devront être constamment assurés.

ARTICLE 6. Toute infraction aux dispositions du présent arrêté sera constatée et poursuivie conformément aux lois et règlements en vigueur.

ARTICLE 7. Le présent arrêté pourra faire l'objet d'un recours contentieux devant le tribunal administratif de Pau dans un délai de deux mois à compter de sa date de publication.

ARTICLE 8. Le présent arrêté sera affiché dans la commune d'ESCALA et publié au Recueil des Actes Administratifs du Département.

Tarbes, le **18 JUL. 2022**

Le Maire d'ESCALA


Catherine CORRECS



Pour le Président et par délégation
Le chef du service
Organisation et Gestion des Routes


Mickaël GAYE-MÉTOU

Pour attribution :


- M. le Colonel Commandant le Groupement de Gendarmerie,
- M. le Directeur de l'entreprise ETE RESEAUX,
- M. le Chef de l'Agence des Routes du pays des Nestes.

Pour information :


- Madame Pascale PERALDI, conseillère départementale du canton de la Vallée de la Barousse,
- Monsieur Laurent LAGES, conseiller départemental du canton de la Vallée de la Barousse,
- Région Occitanie – Service Transports.

DÉPARTEMENT DES HAUTES-PYRÉNÉES

Hôtel du Département – Rue Gaston Manent – CS71324 - 65013 TARBES cedex 9
Tel. 05 62 56 78 65 – Fax. 05 62 56 78 66 – www.hautespyrenees.fr



**REGISTRE DES ARRETES
DU PRESIDENT DU CONSEIL DEPARTEMENTAL**



DIRECTION DES ROUTES
ET DES MOBILITÉS

OBJET : Arrêté temporaire n°11/2022.138

Portant réglementation provisoire de la circulation sur la route départementale n°825 sur le territoire des communes d'IZAOURT, LUSCAN et BERTREN.

Le Président du Conseil Départemental,
Le Président du Conseil Départemental de la Haute Garonne,

- VU la loi n° 82-213 du 2 mars 1982 relative aux droits et libertés des Communes, des Départements et des Régions,
- VU le code général des collectivités territoriales et notamment l'article L 3221-4,
- VU le code de la route,
- VU l'arrêté du 24 novembre 1967 modifié relatif à la signalisation des routes et autoroutes,
- VU l'instruction interministérielle sur la signalisation routière modifiée, approuvée par arrêté du 7 juin 1977,
- VU le règlement de voirie départemental des Hautes-Pyrénées adopté le 7 décembre 2018,
- VU l'avis de la DIRSO 31,
- VU la demande de l'entreprise SOCLI en date du 1^{er} juillet 2022,

Considérant qu'en raison du déroulement de travaux de mise en sécurité de paroi rocheuse sur la route départementale n°825, effectués par l'entreprise SOCLI, il y a lieu de réglementer la circulation sur cette voie.

ARRETEM

ARTICLE 1^{er}. En raison du déroulement de travaux de mise en sécurité de paroi rocheuse, la circulation sera interdite à tous les véhicules, sur la route départementale n°825, du Point de Repère (PR) 9+352 au PR 9+957, sur le territoire des communes d'IZAOURT, LUSCAN et BERTREN.

ARTICLE 2. Ces mesures prennent effet à compter du vendredi 15 juillet 2022 à 8h00, et resteront en vigueur jusqu'au vendredi 29 juillet 2022 à 19h00.

Les 15 et 20 juillet l'entreprise ne sera pas autorisée à fermer la route.

Les contraintes seront levées en dehors des heures de travaux ainsi que les week-end et jours fériés.

Dans le cas d'impossibilité fortuite (intempéries ou contraintes de chantier), cette date pourra être reportée aux 3 jours ouvrés suivants avec l'accord des Services du Conseil Départemental, Agence départementale des Routes du Pays des Nestes.

ARTICLE 3. Durant cette période, les véhicules seront déviés dans les deux sens par la route départementale n°825, et la route nationale 125 sur le territoire des communes de LOURES-BAROUSSE, LABROQUERE, ESTENOS, SALECHAN, SIRADAN, SAINTE-MARIE, BAGIRY, BERTREN, CHAUM, BARBAZAN, LUSCAN, GALIE, ORE, FRONSAC.

En dehors de ces heures de travaux, la circulation des véhicules s'effectuera sur la voie de stockage du tourne à gauche dans le sens Izaourt / Bertren sur la route départementale n°825, il sera également instauré une interdiction de stationner, de dépasser ainsi qu'une limitation de vitesse à 50Km/ au droit du chantier.

ARTICLE 4. La fourniture, pose et maintenance de la signalisation routière, conforme à l'Instruction Interministérielle ainsi que l'affichage du présent arrêté à chaque extrémité des sections déviées, seront assurés par l'entreprise SOCLI.

L'Agence départementale des Routes du Pays des Nestes en assurera le contrôle.

Les signaux en place pourront être déposés et la circulation rétablie dès lors que les motifs ayant conduit à leur mise en place (présence de personnel, d'engins ou d'obstacles) auront disparu.

Il en sera de même en cas d'achèvement des travaux avant la date fixée à l'article 2.

ARTICLE 5. Dans le cadre du plan de gestion de trafic de la RD 125, il est prévu qu'en cas d'incident majeur sur la route nationale, le trafic soit dévié par la RD 825. Dans ce cas l'entreprise SOCLI rétablira la circulation dans un délai d'une heure maximum.

ARTICLE 6. L'accès des propriétés riveraines et l'écoulement des eaux devront être constamment assurés.

ARTICLE 7. Toute infraction aux dispositions du présent arrêté sera constatée et poursuivie conformément aux lois et règlements en vigueur.

ARTICLE 8. Le présent arrêté pourra faire l'objet d'un recours contentieux devant le tribunal administratif de Pau dans un délai de deux mois à compter de sa date de publication.

ARTICLE 9. Le présent arrêté sera affiché dans les communes d'IZAOURT, LUSCAN et BERTREN et publié au Recueil des Actes Administratifs du Département.

Tarbes, le **18 JUL. 2022**

Le Président du Département de la Hautes Garonne



Signé par : david Escoula
Date : 08/07/2022
Qualité : DR - Entretien exploitation
et moyens - Chef

Pour le Président et par délégation
le Directeur
Entretien et Exploitation des Routes



Bernard DUCLOS

Pour attribution :

- Messieurs les Maires de IZAOURT, LUSCAN et BERTREN,
- M. le Colonel Commandant le Groupement de Gendarmerie,
- M. le directeur de l'entreprise SOCLI,
- M. le Chef de l'Agence des Routes du pays des Nestes.

Pour information :

- Madame Pascale PERALDI, conseillère départementale du canton de la Vallée de la Barousse,
- Monsieur Laurent LAGES, conseiller départemental du canton de la Vallée de la Barousse,
- Messieurs les Maires de LOURES-BAROUSSE, LABROQUERE, ESTENOS, SALECHAN, SIRADAN, SAINTE-MARIE, BAGIRY, BERTREN, CHAUM, BARBAZAN, LUSCAN, GALIE, ORE, FRONSAC,
- Service Départemental d'incendie et de Secours (SDIS),
- Service d'Aide Médicale d'Urgence (SAMU),
- Région Occitanie – Service Transports.



REGISTRE DES ARRETES
DU PRESIDENT DU CONSEIL DEPARTEMENTAL

DIRECTION DES ROUTES
ET DES MOBILITÉS

OBJET : Arrêté temporaire conjoint n°13/2022.165
Portant réglementation provisoire de la circulation sur la route départementale n°935 sur le territoire des communes de HORGUES et MOMERES.

Le Président du Conseil Départemental,
Le Maire de Horgues,
Le Maire de Momères,

- VU la loi n° 82-213 du 2 mars 1982 relative aux droits et libertés des Communes, des Départements et des Régions,
- VU le code général des collectivités territoriales et notamment l'article L 3221-4,
- VU le code de la route,
- VU l'arrêté du 24 novembre 1967 modifié relatif à la signalisation des routes et autoroutes,
- VU l'instruction interministérielle sur la signalisation routière modifiée, approuvée par arrêté du 7 juin 1977,
- VU le règlement de voirie départemental des Hautes-Pyrénées adopté le 7 décembre 2018,
- Vu l'avis de Monsieur le Préfet des Hautes Pyrénées demandé le 11 juillet 2022,
- VU la demande de l'entreprise SPIE BATIGNOLLES MALET en date du 11 juillet 2022,

Considérant qu'en raison du déroulement de travaux de réfection de la chaussée sur la route départementale n° 935, effectués par l'entreprise SPIE BATIGNOLLES MALET, il y a lieu de réglementer la circulation sur cette voie.

ARRETENT

ARTICLE 1^{er}. En raison du déroulement de travaux de réfection de la chaussée, la circulation des véhicules sera alternée sur la route départementale n°935, du Point de Repère (PR) 48+380 au PR 49+588, sur le territoire des communes de HORGUES et MOMERES.

ARTICLE 2. Ces mesures prennent effet à compter du mardi 19 juillet 2022 à 7h30, et resteront en vigueur jusqu'au jeudi 21 juillet 2022 à 17h30.

Les contraintes seront levées en dehors des heures de travaux ainsi que les week-end et jours fériés.

Dans le cas d'impossibilité fortuite (intempéries ou contraintes de chantier), cette date pourra être reportée entre le 26 juillet 2022 et le 28 juillet 2022 inclus avec l'accord des Services du Conseil Départemental, Agence départementale des Routes du Pays de Tarbes Haut Adour.

ARTICLE 3. L'alternat sera effectué au moyen de piquets K10, précédés d'une signalisation d'approche.

Une interdiction de stationner, et de dépasser, ainsi qu'une limitation de vitesse (50 Km/h) seront

DÉPARTEMENT DES HAUTES-PYRÉNÉES

Hôtel du Département – Rue Gaston Manent – CS71324 - 65013 TARBES cedex 9
Tel. 05 62 56 78 65 – Fax. 05 62 56 78 66 – www.hautspyrenees.fr

mises en place au droit du chantier.

Les agents seront munis d'un gilet de sécurité fluorescent le jour et rétroréfléchissant lors de mauvaises conditions de luminosité.

ARTICLE 4. La fourniture, pose et maintenance de la signalisation routière, conforme à l'Instruction Interministérielle ainsi que l'affichage du présent arrêté à chaque extrémité du chantier, seront assurées par l'entreprise SPIE BATIGNOLLES MALET.

L'Agence départementale des Routes du Pays de Tarbes Haut Adour en assurera le contrôle.

Les signaux en place pourront être déposés et la circulation rétablie dès lors que les motifs ayant conduit à leur mise en place (présence de personnel, d'engins ou d'obstacles) auront disparu.

Il en sera de même en cas d'achèvement des travaux avant la date fixée à l'article 2.

ARTICLE 5. L'accès des propriétés riveraines et l'écoulement des eaux devront être constamment assurés.

ARTICLE 6. Toute infraction aux dispositions du présent arrêté sera constatée et poursuivie conformément aux lois et règlements en vigueur.

ARTICLE 7. Le présent arrêté pourra faire l'objet d'un recours contentieux devant le tribunal administratif de Pau dans un délai de deux mois à compter de sa date de publication.

ARTICLE 8. Le présent arrêté sera affiché dans les communes de HORGUES et MOMERES et publié au Recueil des Actes Administratifs du Département.

Tarbes, le **18 JUL. 2022**

P/ Le Maire de HORGUES
Adjoint au Maire.



Pour le Président et par délégation
Le chef du service
Organisation et Gestion des Routes

P/ Jean-Michel SÉGNÉRÉ
Céline BONIFACE

Le Maire de MOMERES

J.M. TAPIE



Mickaël GAYE-MÉTOU

Pour attribution :

- MM. les Maires de HORGUES et MOMERES,
- M. le Colonel Commandant le Groupement de Gendarmerie,
- M. le Directeur de l'entreprise SPIE BATIGNOLLES MALET,
- M. le Chef de l'Agence des Routes du pays de Tarbes Haut Adour.

Pour information :

- Madame Geneviève QUERTAIMONT, conseillère départementale du canton du Moyen Adour,
- Monsieur Jean-Michel SÉGNÉRÉ, conseiller départemental du canton du Moyen Adour,
- Région Occitanie – Service Transports.

DÉPARTEMENT DES HAUTES-PYRÉNÉES

Hôtel du Département – Rue Gaston Manent – CS71324 - 65013 TARBES cedex 9
Tel. 05 62 56 78 65 – Fax. 05 62 56 78 66 – www.hautespyrenees.fr