








LEGENDE

-  Emprise foncière du projet
-  Zone végétalisée (IGN)
-  Cours d'eau
-  Fossé
-  Limite de commune
-  Bassin de rétention
-  Voirie